

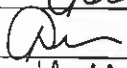




## SEZNAM PŘÍLOH

- Záznam z jednání ze dne 21.11.2016
- Záznam z jednání ze dne 23.11.2016
- CETIN, a.s.
- Vodafone a.s.
- T-Mobile a.s.
- RWE Distribuční služby, s.r.o.
- E.ON Servisní, s.r.o.
- SVK, a.s. Uherské Hradiště
- České Radiodikomunikace, a.s.
- ČD – Telematika, a.s.
- Ministerstvo obrany ČR, Sekce majetková
- Archeologický ústav AV ČR, Brno
- Krajská hygienická stanice, Zlín
- Hasičský záchranný sbor, Uherské Hradiště
- Moravský rybářský svaz, z.s, Kunovice
- Povodí Moravy, s.p.
- Karel Franek a Václav Franek
- Ing. Ksiazkiewicz
- TREFAL Kunovice
- Městský úřad Kunovice, správy majetku a ŽP
- Městský úřad Kunovice, silniční správní úřad
- Městský úřad Uherské Hradiště, odbor stavebního úřadu a ŽP
- Krajský úřad Zlínského Kraje, odbor ŽP a zemědělství
- Policie ČR, DI Uherské Hradiště
- Městský úřad Kunovice, odbor stavební úřad

Souřadnicový systém: S - JTSK  
Výškový systém: Bpv

Hlavní projektant:	Ing. Jaromír RUŠAR		 Majdalenky 19, 638 00 Brno Tel., fax: 545 222 037 E-mail: info@rusar.cz	
Zodpovědný projektant:	Ing. Jaromír RUŠAR			
Vypracoval:	Ing. Petra STROUHALOVÁ			
Kontroloval:	Ing. Jaromír RUŠAR			
Kraj:	Zlínský		Datum:	02 / 2017
Zadavatel:	Město Kunovice		Formát:	
Název akce:	<b>Lávka přes Olšavu</b>		Měřítko:	
Název objektu:			Účel:	DSP+PDPS
Název výkresu:			Čís.zakáz.:	72 - 2016
			Archivní čís.:	25 - 2016
<b>DOKLADY</b>		Čís.soupravy:	Čís. výkresu:	
			<b>F.1</b>	

**ZÁZNAM Z JEDNÁNÍ „LÁVKA PŘES OLŠAVU“, KONANÉHO DNE  
21.11.2016 V SÍDLE POVODÍ MORAVY S. P., DŘEVAŘSKÁ 11, 602 00  
BRNO**

Přítomni dle přiložené prezenční listiny

**Stručný popis návrhu stavby, její umístění a význam:**

Tento projekt řeší odstranění staré (původní, stávající) ocelové lávky a návrh nové betonové lávky pro pěší a cyklisty s únosností do 40 t a šířkou, umožňující průjezd vozidel IZS, dopravní obsluhy a vozidla zásobování. Stavba se nachází v katastrálním území Kunovice (cyklostezka patří do katastrálního území Uherského Hradiště). Lávka s přiléhající příjezdovou panelovou komunikací a cyklostezkou se nachází v blízkosti průmyslové zóny města Kunovice. V okolí lávky se nachází travnatý porost, na pravém břehu cyklostezka a AGROpenzion Sádka s výletní restaurací, na levém břehu navazuje panelová komunikace vedoucí do průmyslové zóny. Lávka i panelová komunikace je v majetku i správě města Kunovice.

Lávka přemostňuje řeku Olšavu ve správě Povodí Moravy, státní podnik, Dřevařská 11, 601 75 Brno.

Stávající lávka je o jednom poli, nosná konstrukce je tvořena vylehčenou příhradovou konstrukcí z L profilů, mostovka je dřevěná s pojezdovými ocelovými deskami. Most byl postaven cca v 40 - 50. letech 20. století. Spodní stavba ani nosná konstrukce neprošly žádnou generální opravou.

Jednou z hlavních závad je silná koroze všech ocelových částí, především na podhledu lávky a v uložení (včetně korozního úbytku). Stávající lávka je dimenzována na jednosměrný pěší provoz, je velmi subtilní a úzká (1,4 – 1,7 m). Spodní stavba je ze smíšeného zdiva a má též poruchy, opěry jsou zamáčené, omšelé, povrchová vrstva (omítka) se lokálně odlupuje - obnažené zdivo a spáry erodují a degradují. Povrchová vrstva je silně prostoupěna všesměrnými trhlinami. Křídla jsou velmi krátká. Ložiska silně korodují, jsou potečená a dochází k úbytku materiálu. Záchytné zařízení na lávce je nenormové a nedostatečné, tvoří ho svislice a diagonály příhradové konstrukce. Lávka má nulovou obrubu.

Z výše uvedených důvodů přistoupil majitel a správce lávky Město Kunovice k zadání tohoto projektu. Vzhledem k nevyhovujícím průchozím a průjezdovým parametrům lávky, ke stavu NK a spodní stavby, krátkým křídly, nedostatečnému záchytnému systému se jeví oprava objektu vzhledem k vynaloženým prostředkům neekonomická, proto bude stávající objekt zbourán a postaven nový.

Nová lávka je navržena na zatížení dle EC1-Zatížení mostů. Jedná se o dodatečně předpjatý parapetní nosník s dolní mostovkou. Šíře mezi zvýšenými obrubami 3,0 m, volná šířka mezi parapety je 4,00 m. Délka nosné konstrukce je cca 34 m.

Jednání bylo svoláno za účelem dořešení výškového osazení lávky a řešení ochranných hrází, přičemž u dotčených ochranných hrází nebude snížena jejich bezpečnost ani provozuschopnost. Posledním bodem jednání bylo technické dořešení vývazíšť na obou březích řeky Olšavy.

**K předloženému návrhu opravy lávky byly následující připomínky:**

- Výškově bude lávka osazena dle posledního návrhu k DÚR, tzn. spodní hrana parapetu v ose lávky bude 405 mm nad hladinou Q100 Olšavy (výšková kóta 179,155 m n. m), u OP1 je volná výška nad hladinou Q100 Olšavy 480 mm, u OP2 330 mm.
- Vzhledem k výškové poloze lávky bude muset být zvednuta výšková poloha cyklostezky o cca 25 cm – z důvodu plynulého napojení na cyklostezku (max. podélný sklon 8,33 %). Niveleta cyklostezky bude ve výškovém zakružovacím oblouku (kvůli odvodnění) - pro odvedení srážkové vody před a za lávku.
- Ochranné hráze:
  - betonové kce v ochranné hrázi na styku se zemínou – úprava sklonu 10:1 (kvůli lepšímu hutnění zeminy)
  - výkopy u ochranných hrází – pozvolnější 1:2
  - zásyp do ochranné hráze – zemina pro homogenní hráze (dle normy ČSN 75 2410)
  - míra zhutnění 95 % Proctor Standard
  - zatravnění je doporučeno vhodnou travní směsí např. Kostřava Červená
- Vývaziště:
  - navržené opevnění berm kamennou dlažbou do betonu a kamennou rovnatinou je v pořádku
  - bude ověřen skutečný profil koryta, aby nedošlo k opevnění dlažbou na nános bahna (zaneseném korytě)
  - na zpevněných bermách bude povolen vjezd vozidel PM, proto průjezdná výška musí být min. 3,0 m
  - pro výstup z lodi bude navrženo schodiště – 3 x na každém břehu s navrženými oky pro ukotvení lodi

V Brně, dne 21.11.2016

Zaznamenala: Ing. Petra Strouhalová



## PREZENČNÍ LISTINA

**Z jednání konaného dne: 21.11.2016**

**Ve věci: Lávka pro cyklisty přes Olšavu**

**Místo konání:** Povodí Moravy s. p., Dřevařská 11, 602 00 Brno v 11:00 hod

[illegible]

**ZÁZNAM Z JEDNÁNÍ „LÁVKA PŘES OLŠAVU“, KONANÉHO DNE  
23.11.2016 NA MĚSTSKÉM ÚŘADĚ KUNOVICE, NÁM. SVOBODY 361,  
686 04 KUNOVICE**

Přítomni dle přiložené prezenční listiny

**Stručný popis návrhu stavby, její umístění a význam:**

Tento projekt řeší odstranění staré (původní, stávající) ocelové lávky a návrh nové betonové lávky pro pěší a cyklisty s únosností do 40 t a šířkou, umožňující průjezd vozidel IZS, dopravní obsluhy a vozidla zásobování. Stavba se nachází v katastrálním území Kunovice (cyklostezka patří do katastrálního území Uherského Hradiště). Lávka s přiléhající příjezdovou panelovou komunikací a cyklostezkou se nachází v blízkosti průmyslové zóny města Kunovice. V okolí lávky se nachází travnatý porost, na pravém břehu cyklostezka a AGROpenzion Sádka s výletní restaurací, na levém břehu navazuje panelová komunikace vedoucí do průmyslové zóny. Lávka i panelová komunikace je v majetku i správě města Kunovice.

Lávka přemostňuje řeku Olšavu ve správě Povodí Moravy, státní podnik, Dřevařská 11, 601 75 Brno.

Stávající lávka je o jednom poli, nosná konstrukce je tvořena vylehčenou příhradovou konstrukcí z L profilů, mostovka je dřevěná s pojezdovými ocelovými deskami. Most byl postaven cca v 40 - 50. letech 20. století. Spodní stavba ani nosná konstrukce neprošly žádnou generální opravou.

Jednou z hlavních závad je silná koroze všech ocelových částí, především na podhledu lávky a v uložení (včetně korozního úbytku). Stávající lávka je dimenzována na jednosměrný pěší provoz, je velmi subtilní a úzká (1,4 – 1,7 m). Spodní stavba je ze smíšeného zdiva a má též poruchy, opěry jsou zamáčené, omšelé, povrchová vrstva (omítka) se lokálně odlupuje - obnažené zdivo a spáry erodují a degradují. Vnitřní část zdiva je zcela nesoudržná. Povrchová vrstva je silně prostoupena všesměrnými trhlinami. Křídla jsou velmi krátká. Ložiska silně korodují, jsou potečená a dochází k úbytku materiálu. Záchytné zařízení na lávce je nenormové a nedostatečné, tvoří ho svislice a diagonály příhradové konstrukce. Lávka má nulovou obrubu.

Z výše uvedených důvodů přistoupil majitel a správce lávky Město Kunovice k zadání tohoto projektu. Vzhledem k nevyhovujícím průchozím a průjezdovým parametrům lávky, ke stavu NK a spodní stavby, krátkým křídly, nedostatečnému záchytnému systému se jeví oprava objektu vzhledem k vynaloženým prostředkům neekonomická, proto bude stávající objekt zbourán a postaven nový.

Nová lávka je navržena na zatížení dle EC1-Zatížení mostů. Jedná se o dodatečně předpjatý parapetní nosník s dolní mostovkou. Šíře mezi zvýšenými obrubami 3,0 m, volná šířka mezi parapety je 4,00 m. Délka nosné konstrukce je cca 34 m.

**K předloženému návrhu opravy lávky byly následující připomínky:**

- Výškově bude lávka osazena dle posledního návrhu k DÚR, tzn. spodní hrana parapetu v ose lávky bude 405 mm nad hladinou Q100 Olšavy (výšková kóta 179,155 m n. m), u OP1 je volná výška nad hladinou Q100 Olšavy 480 mm, u OP2 330 mm.
- Vzhledem k výškové poloze lávky bude muset být zvednuta výšková poloha cyklostezky o 27,5 cm – z důvodu plynulého napojení na cyklostezku (max. podélný sklon 8,33 %). Niveleta cyklostezky bude ve výškovém zakružovacím oblouku (kvůli odvodnění) - pro odvedení srážkové vody před a za lávku.
- Na cyklostezce zůstane jednostranný příčný sklon spádovaný směrem do koryta řeky Olšavy.
- Délka úpravy na cyklostezce se pro plynulé napojení na stávající stav zvětší, s tím souvisí i nárůst trvalých záboru na parcele číslo 3780 ve vlastnictví Povodí Moravy s. p.
- Projektant v DSP vyřešení napojení sjezdů na areál AGROpenzinu Sádky, pro plynulejší napojení na stávající stavy je možnost posunout bránu o cca 1 -1,5 m. S tím souvisí i úprava oplocení a budoucí osazení brány elektrické. Výškově i půdorysně bude muset být upraven i menší sjezd (branka) vpravo od hlavního sjezdu. Podmínka úpravy sjezdů – dotčené parcely zůstanou stejné jako v DÚR!
- Bude osvětleno kolizní místo na pravém břehu řeky Olšavy – místo křížení lávky s cyklostezkou a sjezdem do AGROpenzionu Sádky. Z opěry 2 bude na obou stranách vyhnána konzola pro stožár VO – tato úprava bude vedena v PD jako samostatný objekt SO 401, napojení bude realizováno vyvedením kabelu veřejného osvětlení z AGROpenzionu Sádky. Podklady tzn. trasu kabelu zajistí Ing. Valouch.
- Na levém břehu, před nájezdem na lávku bude instalováno zábradlí.
- Točna v prostoru před lávkou nebude realizována.
- Vývaziště:
  - navržené opevnění berm kamennou dlažbou do betonu a kamennou rovinou je v pořádku
  - bude ověřen skutečný profil koryta, aby nedošlo k opevnění dlažbou na nánosu bahna (zaneseném korytě) - kontakt pan. Menšík
  - na zpevněných bermách bude povolen vjezd vozidel PM, proto průjezdná výška musí být min. 3,0 m
  - pro výstup z lodi bude navrženo schodiště – 3 x na každém břehu s navrženými oky či pacholaty pro vývaz lodi

V Brně, dne 28.11.2016

Zaznamenala: Ing. Petra Strouhalová





MĚSTO KUNOVICE

# PREZENČNÍ LISTINA

## Z PRACOVNÍ SCHŮZE

Název stavby: „Lávka přes Olšavu“  
Den a čas konání: středa 23.11.2016 v 10:00 hod.  
Místo konání: zasedací místnost MěÚ Kunovice (přízemí)

Č.	Jméno a příjmení	Firma	Funkce	Tel. č., e-mail	Podpis
1	Mgr. Ivana Malíčková, MBA	MěÚ Kunovice	starostka	725 126 515 <a href="mailto:ivana.malickova@mesto-kunovice.cz">ivana.malickova@mesto-kunovice.cz</a>	
2	Ing. Pavel Vardan	MěÚ Kunovice	místostarosta	725 486 665 <a href="mailto:pavel.vardan@mesto-kunovice.cz">pavel.vardan@mesto-kunovice.cz</a>	
3	Ing. Milan Valouch	MěÚ Kunovice	vedoucí OINÚP	725 121 028 <a href="mailto:milan.valouch@mesto-kunovice.cz">milan.valouch@mesto-kunovice.cz</a>	
4	Ing. Blanka Cmajdálková	MěÚ Kunovice	referentka OINÚP	721 357 929 <a href="mailto:blanka.cmajdalkova@mesto-kunovice.cz">blanka.cmajdalkova@mesto-kunovice.cz</a>	
5	Ing. Veronika Krivanová	MěÚ Kunovice	referentka OINÚP	725 481 913 <a href="mailto:veronika.krivanova@mesto-kunovice.cz">veronika.krivanova@mesto-kunovice.cz</a>	
6	Ing. Josef Krupa	MěÚ Kunovice	vedoucí OSMŽP	773 834 950 <a href="mailto:josef.krupa@mesto-kunovice.cz">josef.krupa@mesto-kunovice.cz</a>	
7	Ing. Radek Horáček	MěÚ Kunovice	vedoucí SÚ	724 536 627 <a href="mailto:radek.horacek@mesto-kunovice.cz">radek.horacek@mesto-kunovice.cz</a>	
8	pí. Koutná Irena	MěÚ Kunovice	vedoucí SSÚ	724 536 627 <a href="mailto:irena.koutna@mesto-kunovice.cz">irena.koutna@mesto-kunovice.cz</a>	
9	Ing. Petra Struháková	Rádiová měřička	projektant	777 234 741 <a href="mailto:struhakova@seznam.cz">struhakova@seznam.cz</a>	
10	Ing. Václav Václavík	—	jednatel	602 790 886 <a href="mailto:navarad@seznam.cz">navarad@seznam.cz</a>	
11	Ing. Václav Václavík	—	—	—	
12	Ing. Václav Václavík	—	—	—	
13	Ing. Václav Václavík	—	—	—	
14	Ing. Václav Václavík	—	—	—	
15					

**VYJÁDŘENÍ O EXISTENCI SÍTĚ ELEKTRONICKÝCH KOMUNIKACÍ  
A VŠEOBECNÉ PODMÍNKY OCHRANY SÍTĚ ELEKTRONICKÝCH KOMUNIKACÍ  
SPOLEČNOSTI Česká telekomunikační infrastruktura a.s.**

vydané podle § 101 zákona č. 127/2005 Sb., o elektronických komunikacích a o změně některých souvisejících zákonů (zákon o elektronických komunikacích), ve znění pozdějších předpisů a § 161 zákona č. 183/2006 Sb., o územním plánování a stavebním řádu (stavební zákon) či dle dalších příslušných právních předpisů

**Číslo jednací: 608604/16**

**Číslo žádosti: 0116 613 450**

**Důvod vydání Vyjádření: Předprojektová příprava, prodej-koupě nemovitosti**

**Platnost tohoto Vyjádření končí dne: 11. 5. 2018.**

<b>Žadatel</b>	Rušar mosty, s.r.o., kontaktní osoba: Rušar mosty, s.r.o., Majdalenky 19, Brno, 63800	
<b>Stavebník</b>	– neuvedeno –, , – neuvedeno –, 0	
<b>Název akce</b>	"Lávka pro pěší přes Olšavu u Eko Farmy"	
<b>Zájmové území</b>	<b>Okres</b>	Uherské Hradiště
	<b>Obec</b>	Kunovice
	<b>Kat. území / č. parcely</b>	Kunovice u Uherského Hradiště

Žadatel shora označenou žádostí určil a vyznačil zájmové území, jakož i stanovil důvod pro vydání Vyjádření o existenci sítě elektronických komunikací a Všeobecných podmínek ochrany sítě elektronických komunikací společnosti *Česká telekomunikační infrastruktura a.s.* (dále jen *Vyjádření*).

Na základě určení a vyznačení zájmového území žadatelem a na základě stanovení důvodu pro vydání *Vyjádření* vydává společnost *Česká telekomunikační infrastruktura a.s.* následující *Vyjádření*:

**Ve vyznačeném zájmovém území se nachází síť elektronických komunikací  
společnosti *Česká telekomunikační infrastruktura a.s.* (dále jen *SEK*)  
nebo její ochranné pásmo.**

Existence a poloha *SEK* je zakreslena v příloženém výřezu/výřezech z účelové mapy *SEK* společnosti *Česká telekomunikační infrastruktura a.s.* Ochranné pásmo *SEK* je v souladu s ustanovením § 102 zákona č. 127/2005 Sb., o elektronických komunikacích a o změně některých souvisejících zákonů stanoveno rozsahem 1,5 m po stranách krajního vedení *SEK* a není v příloženém výřezu/výřezech z účelové mapy *SEK* společnosti *Česká telekomunikační infrastruktura a.s.* vyznačeno (dále jen *Ochranné pásmo*).

(1) *Vyjádření* je platné pouze pro zájmové území určené a vyznačené žadatelem, jakož i pro důvod vydání *Vyjádření* stanovený žadatelem v žádosti.

Žadatel není oprávněn toto *Vyjádření*, jakož i přílohy jež jsou součástí tohoto *Vyjádření*, použít pro účely územního řízení, stavebního řízení, či pro jakékoliv jiné řízení před správním orgánem, kde by mohla být stanovena povinnost žadatele předložit vyjádření vlastníka technické infrastruktury ve smyslu ustanovení § 161 zákona č. 183/2006 Sb. o územním plánování a stavebním řádu.



Číslo jednací: 608604/16

Číslo žádosti: 0116 613 450

*Vyjádření* pozbývá platnosti uplynutím doby platnosti v tomto *Vyjádření* uvedené, změnou rozsahu zájmového území či změnou důvodu vydání *Vyjádření* uvedeného v žádosti, nesplněním povinnosti stavebníka dle bodu (3) tohoto *Vyjádření*, a nebo pokud se žadatel či stavebník bezprostředně před zahájením realizace stavby ve vyznačeném zájmovém území prokazatelně neujistí u společnosti *Česká telekomunikační infrastruktura a.s.* o tom, zda toto *Vyjádření* v době bezprostředně předcházející zahájení realizace stavby ve vyznačeném zájmovém území stále odpovídá skutečnosti, to vše v závislosti na tom, která ze skutečností rozhodná pro pozbytí platnosti tohoto *Vyjádření* nastane nejdříve.

(2) Podmínky ochrany *SEK* jsou stanoveny v tomto *Vyjádření* a ve Všeobecných podmínkách ochrany *SEK* společnosti *Česká telekomunikační infrastruktura a.s.*, které jsou nedílnou součástí tohoto *Vyjádření*. Stavebník, nebo jím pověřená třetí osoba, je povinen řídit se těmito Všeobecnými podmínkami ochrany *SEK* společnosti *Česká telekomunikační infrastruktura a.s.*

(3) Stavebník, nebo jím pověřená třetí osoba, je povinen pouze pro případ, že

- a) existence a poloha *SEK*, jež je zakreslena v přiloženém výřezu/výřezech z účelové mapy *SEK* společnosti *Česká telekomunikační infrastruktura a.s.* a nebo
- b) toto *Vyjádření*, včetně Všeobecných podmínek ochrany *SEK*

nepředstavuje dostatečnou informaci pro záměr, pro který podal shora označenou žádost nebo pro zpracování projektové dokumentace stavby, která koliduje se *SEK*, nebo zasahuje do Ochranného pásma *SEK*, vyzvat písemně společnost *Česká telekomunikační infrastruktura a.s.* k upřesnění podmínek ochrany *SEK*, a to prostřednictvím zaměstnance společnosti *Česká telekomunikační infrastruktura a.s.* pověřeného ochranou sítě - Josef Hanskut, e-mail: josef.hanskut@cetin.cz (dále jen *POS*).

(4) Přeložení *SEK* zajistí její vlastník, společnost *Česká telekomunikační infrastruktura a.s.* Stavebník, který vyvolal překládku *SEK* je dle ustanovení § 104 odst. 17 zákona č. 127/2005 Sb., o elektronických komunikacích a o změně některých souvisejících zákonů povinen uhradit společnosti *Česká telekomunikační infrastruktura a.s.* veškeré náklady na nezbytné úpravy dotčeného úseku *SEK*, a to na úrovni stávajícího technického řešení.

(5) Pro účely přeložení *SEK* dle bodu (3) tohoto *Vyjádření* je stavebník povinen uzavřít se společností *Česká telekomunikační infrastruktura a.s.* Smlouvu o realizaci překládky *SEK*.

(6) Společnost *Česká telekomunikační infrastruktura a.s.* prohlašuje, že žadateli byly pro jím určené a vyznačené zájmové území poskytnuty veškeré, ke dni podání shora označené žádosti, dostupné informace o *SEK*.

(7) Žadateli převzetím tohoto *Vyjádření* vzniká povinnost poskytnuté informace a data užít pouze k účelu, pro který mu byla tato poskytnuta. Žadatel není oprávněn poskytnuté informace a data rozmnožovat, rozšiřovat, pronajímat, půjčovat či jinak užívat bez souhlasu společnosti *Česká telekomunikační infrastruktura a.s.* V případě porušení těchto povinností vznikne žadateli odpovědnost vyplývající z platných právních předpisů, zejména předpisů práva autorského.

V případě dotazů k *Vyjádření* lze kontaktovat společnost *Česká telekomunikační infrastruktura a.s.* na asistenční lince 14 111.

**Přílohami *Vyjádření* jsou:**

- Všeobecné podmínky ochrany *SEK* společnosti *Česká telekomunikační infrastruktura a.s.*
- Situační výkres (obsahuje zájmové území určené a vyznačené žadatelem a výřezy účelové mapy *SEK*)
- Informace k podmínkám napojení
- Informace k vytyčení *SEK*



ČESKÁ TELEKOMUNIKAČNÍ INFRASTRUKTURA

Číslo jednací: 608604/16

Číslo žádosti: 0116 613 450

Vyjádření vydala společnost *Česká telekomunikační infrastruktura a.s.* dne: 11. 5. 2016.

Česká telekomunikační infrastruktura a.s.  
Olšanská 2681/6  
130 00 Praha 3  
DIČ: CZ04084063

96

**Všeobecné podmínky ochrany SEK společnosti Česká telekomunikační infrastruktura a.s.**

**I. Obecná ustanovení**

1. Stavebník, nebo jím pověřená třetí osoba, je povinen při provádění jakýchkoliv činností, zejména stavebních nebo jiných prací, při odstraňování havárií a projektování staveb, řídit se platnými právními předpisy, technickými a odbornými normami (včetně doporučených), správnou praxí v oboru stavebnictví a technologickými postupy a učinit veškerá opatření nezbytná k tomu, aby nedošlo k poškození nebo ohrožení sítě elektronických komunikací ve vlastnictví společnosti Česká telekomunikační infrastruktura a.s. a je výslovně srozuměn s tím, že SEK jsou součástí veřejné komunikační sítě, jsou zajišťovány ve veřejném zájmu a jsou chráněny právními předpisy.
2. Při jakékoliv činnosti v blízkosti vedení SEK je stavebník, nebo jím pověřená třetí osoba, povinen respektovat ochranné pásmo SEK tak, aby nedošlo k poškození nebo zamezení přístupu k SEK. Při křížení nebo souběhu činností se SEK je povinen řídit se platnými právními předpisy, technickými a odbornými normami (včetně doporučených), správnou praxí v oboru stavebnictví a technologickými postupy. Při jakékoliv činnosti ve vzdálenosti menší než 1,5 m od krajního vedení vyznačené trasy podzemního vedení SEK (dále jen PVSEK) nesmí používat mechanizačních prostředků a nevhodného nářadí.
3. Pro případ porušení kterékoliv z povinností stavebníka, nebo jím pověřené třetí osoby, založené Všeobecnými podmínkami ochrany SEK společnosti Česká telekomunikační infrastruktura a.s. je stavebník, nebo jím pověřená třetí osoba, odpovědný za veškeré náklady a škody, které společnosti Česká telekomunikační infrastruktura a.s. vzniknou porušením jeho povinností.
4. V případě, že budou zemní práce zahájeny po uplynutí doby platnosti tohoto Vyjádření, nelze toto Vyjádření použít jako podklad pro vytyčení a je třeba požádat o vydání nového Vyjádření.
5. Bude-li žadatel na společnosti Česká telekomunikační infrastruktura a.s. požadovat, aby se jako účastník správního řízení, pro jehož účely bylo toto Vyjádření vydáno, vzdala práva na odvolání proti rozhodnutí vydanému ve správním řízení, pro jehož účely bylo toto Vyjádření vydáno, je povinen kontaktovat POS.

**II. Součinnost stavebníka při činnostech v blízkosti SEK**

1. Započetí činnosti je stavebník, nebo jím pověřená třetí osoba, povinen oznámit POS. Oznámení bude obsahovat číslo Vyjádření, k němuž se vztahují tyto podmínky.
2. Před započatím zemních prací či jakékoliv jiné činnosti je stavebník, nebo jím pověřená třetí osoba, povinen zajistit vyznačení tras PVSEK na terénu dle polohopisné dokumentace. S vyznačenou trasou PVSEK prokazatelně seznámí všechny osoby, které budou a nebo by mohly činnosti provádět.
3. Stavebník, nebo jím pověřená třetí osoba, je povinen upozornit jakoukoliv třetí osobu, jež bude provádět zemní práce, aby zjistila nebo ověřila stranovou a hloubkovou polohu PVSEK příčnými sondami, a je srozuměn s tím, že možná odchylka uložení středu trasy PVSEK, stranová i hloubková, činí +/- 30 cm mezi skutečným uložením PVSEK a polohovými údaji ve výkresové dokumentaci.
4. Při provádění zemních prací v blízkosti PVSEK je stavebník, nebo jím pověřená třetí osoba, povinen postupovat tak, aby nedošlo ke změně hloubky uložení nebo prostorového uspořádání PVSEK. Odkryté PVSEK je stavebník, nebo jím pověřená třetí osoba, povinen zabezpečit proti prověšení, poškození a odcizení.
5. Při zjištění jakéhokoliv rozporu mezi údaji v projektové dokumentaci a skutečností je stavebník, nebo jím pověřená třetí osoba, povinen bez zbytečného odkladu přerušit práce a zjištění rozporu oznámit POS. V přerušovaných pracích lze pokračovat teprve poté, co od POS prokazatelně obdržel souhlas k pokračování v pracích.
6. V místech, kde PVSEK vystupuje ze země do budovy, rozváděče, na sloup apod. je stavebník, nebo jím pověřená třetí osoba, povinen vykonávat zemní práce se zvýšenou mírou opatrnosti s ohledem na ubývající krytí nad PVSEK. Výkopové práce v blízkosti sloupů nadzemního vedení SEK (dále jen NVSEK) je povinen provádět v takové vzdálenosti, aby nedošlo k narušení jejich stability, to vše za dodržení platných právních předpisů, technických a odborných norem, správné praxi v oboru stavebnictví a technologických postupů.

7. Při provádění zemních prací, u kterých nastane odkrytí *PVSEK*, stavebník, nebo jím pověřená třetí osoba před zakrytím *PVSEK* vyzve *POS* ke kontrole. Zához je stavebník oprávněn provést až poté, kdy prokazatelně obdržel souhlas *POS*.

8. Stavebník, nebo jím pověřená třetí osoba, není oprávněn manipulovat s kryty kabelových komor a vstupovat do kabelových komor bez souhlasu společnosti *Česká telekomunikační infrastruktura a.s.*

9. Stavebník, nebo jím pověřená třetí osoba, není oprávněn trasu *PVSEK* mimo vozovku přejíždět vozidly nebo stavební mechanizací, a to až do doby, než *PVSEK* řádně zabezpečí proti mechanickému poškození. Stavebník, nebo jím pověřená třetí osoba, je povinen projednat s *POS* způsob mechanické ochrany trasy *PVSEK*. Při přepravě vysokého nákladu nebo mechanizace pod trasou *NVSEK* je stavebník, nebo jím pověřená třetí osoba, povinen respektovat výšku *NVSEK* nad zemí.

10. Stavebník, nebo jím pověřená třetí osoba, není oprávněn na trase *PVSEK* (včetně ochranného pásma) jakkoliv měnit niveletu terénu, vysazovat trvalé porosty ani měnit rozsah a konstrukci zpevněných ploch (např. komunikací, parkovišť, vjezdů aj.).

11. Stavebník, nebo jím pověřená třetí osoba, je povinen manipulační a skladové plochy zřizovat v takové vzdálenosti od *NVSEK*, aby činnosti na/v manipulačních a skladových plochách nemohly být vykonávány ve vzdálenost menší než 1 m od *NVSEK*.

12. Stavebník, nebo jím pověřená třetí osoba, není oprávněn užívat, přemísťovat a odstraňovat technologické, ochranné a pomocné prvky *SEK*.

13. Stavebník, nebo jím pověřená třetí osoba, není oprávněn bez předchozího projednání jakkoliv manipulovat s případně odkrytými prvky *SEK*, zejména s ochrannou skříní optických spojek, optickými spojkami, technologickými rezervami či jakýmkoliv jiným zařízením *SEK*.

14. Stavebník, nebo jím pověřená třetí osoba, je povinen každé poškození či krádež *SEK* neprodleně od okamžiku zjištění takové skutečnosti, oznámit *POS* na telefonní číslo: 602 348 953 nebo v mimopracovní době na telefonní číslo 238 462 690.

### III. Práce v objektech a odstraňování objektů

1. Stavebník, nebo jím pověřená třetí osoba, je povinen před zahájením jakýchkoliv prací v budovách a jiných objektech, kterými by mohl ohrozit stávající *SEK*, prokazatelně kontaktovat *POS* a zajistit u společnosti *Česká telekomunikační infrastruktura a.s.* bezpečné odpojení *SEK*.

2. Při provádění činností v budovách a jiných objektech je stavebník, nebo jím pověřená třetí osoba, povinen v souladu s právními předpisy, technickými a odbornými normami (včetně doporučených), správnou praxí v oboru stavebnictví a technologickými postupy provést mimo jiné průzkum vnějších i vnitřních vedení *SEK* na omítce i pod ní.

### IV. Součinnost stavebníka při přípravě stavby

1. Pokud činností stavebníka, nebo jím pověřené třetí osoby, k níž je třeba povolení správního orgánu dle zvláštního právního předpisu, dojde k ohrožení či omezení *SEK*, je stavebník, nebo jím pověřená třetí osoba, povinen kontaktovat *POS* a předložit zakreslení *SEK* do příslušné dokumentace stavby (projektové, realizační, koordinační atp.).

2. V případě, že pro činnosti stavebníka, nebo jím pověřené třetí osoby, není třeba povolení správního orgánu dle zvláštního právního předpisu, je stavebník, nebo jím pověřená třetí osoba, povinen předložit zakreslení trasy *SEK* i s příslušnými kótami do zjednodušené dokumentace (katastrální mapa, plánec), ze které bude zcela patrná míra dotčení *SEK*.

Příloha k Vyjádření 608604/16

Číslo žádosti: 0116 613 450

3. Při projektování stavby, rekonstrukce či přeložky vedení a zařízení silových elektrických sítí, elektrických trakcí vlaků a tramvají, nejpozději však před zahájením správního řízení ve věci povolení stavby, rekonstrukce či přeložky vedení a zařízení silových elektrických sítí, elektrických trakcí vlaků a tramvají, je stavebník, nebo jím pověřená třetí osoba, povinen provést výpočet rušivých vlivů, zpracovat ochranná opatření a předat je POS.

4. Při projektování stavby, při rekonstrukci, která se nachází v ochranném pásmu radiových tras společnosti Česká telekomunikační infrastruktura a.s. a překračuje výšku 15 m nad zemským povrchem, a to včetně dočasných objektů zařízení staveniště (jeřáby, konstrukce, atd.), nejpozději však před zahájením správního řízení ve věci povolení takové stavby, je stavebník nebo jím pověřená třetí osoba, povinen kontaktovat POS. Ochranné pásmo radiových tras v šíři 50m je zakresleno do situačního výkresu. Je tvořeno dvěma podélnými pruhy o šíři 25 m po obou stranách radiového paprsku v celé jeho délce, resp. 25 m kruhem kolem vysílacího radiového zařízení.

5. Pokud se v zájmovém území stavby nachází podzemní silnoproudé vedení (NN) společnosti Česká telekomunikační infrastruktura a.s. je stavebník, nebo jím pověřená třetí osoba, před zahájením správního řízení ve věci povolení správního orgánu k činnosti stavebníka, nebo jím pověřené třetí osoby, nejpozději však před zahájením stavby, povinen kontaktovat POS.

6. Pokud by navrhované stavby (produktovody, energovody aj.) svými ochrannými pásmy zasahovaly do prostoru stávajících tras a zařízení SEK, či do jejich ochranných pásem, je stavebník, nebo jím pověřená třetí osoba, povinen realizovat taková opatření, aby mohla být prováděna údržba a opravy SEK, a to i za použití mechanizace, otevřeného plamene a podobných technologií.

#### V. Křížení a souběh se SEK

1. Stavebník, nebo jím pověřená třetí osoba, je povinen v místech křížení PVSEK se sítěmi technické infrastruktury, pozemními komunikacemi, parkovacími plochami, vjezdy atp. ukládat PVSEK v zákonnými předpisy stanovené hloubce a chránit PVSEK chráničkami s přesahem minimálně 0.5 m na každou stranu od hrany křížení. Chráničku je povinen utěsnit a zamezit vnikání nečistot.

2. Stavebník nebo jím pověřená třetí osoba, je výslovně srozuměn s tím, že v případě, kdy hodlá umístit stavbu sjezdu či vjezdu, je povinen stavbu sjezdu či vjezdu umístit tak, aby metalické kabely SEK nebyly umístěny v hloubce menší než 0,6 m a optické nebyly umístěny v hloubce menší než 1 m.

3. Stavebník, nebo jím pověřená třetí osoba, je povinen základy (stavby, opěrné zdi, podezdívky apod.) umístit tak, aby dodržel minimální vodorovný odstup 1,5 m od krajního vedení, případně kontaktovat POS.

4. Stavebník, nebo jím pověřená třetí osoba, není oprávněn trasy PVSEK znepřístupnit (např. zabetonováním).

5. Stavebník, nebo jím pověřená třetí osoba, je při křížení a souběhu stavby nebo sítě technické infrastruktury s kabelovodem povinen zejména:

- pokud plánované stavby nebo trasy sítě technické infrastruktury budou umístěny v blízkosti kabelovodu ve vzdálenosti menší než 2 m nebo při křížení kabelovodu ve vzdálenosti menší než 0,5 m nad nebo kdekoliv pod kabelovodem, předložit POS zakreslení v příčných řezech,
- do příčného řezu zakreslit také profil kabelové komory v případě, kdy jsou sítě technické infrastruktury či stavby umístěny v blízkosti kabelové komory ve vzdálenosti menší než 2 m,
- neumísťovat nad trasou kabelovodu v podélném směru sítě technické infrastruktury,
- předložit POS vypracovaný odborný statický posudek včetně návrhu ochrany tělesa kabelovodu pod stavbou, ve vjezdu nebo pod zpevněnou plochou,
- nezakrývat vstupy do kabelových komor, a to ani dočasně,
- projednat s POS, nejpozději ve fázi projektové přípravy, jakékoliv výkopové práce, které by mohly být vedeny v úrovni či pod úrovní kabelovodu nebo kabelové komory a veškeré případy, kdy jsou trajektorie podvrtné a protlaků ve vzdálenosti menší než 1,5 m od kabelovodu.



## Informace k podmínkám napojení

Společnost *Česká telekomunikační infrastruktura a.s.*, jako vlastník technické infrastruktury, Vám poskytuje dle ustanovení § 161 odst. 1 zákona č. 183/2006 Sb., o územním plánování a stavebním řádu (dále jen stavební zákon) současně s vydáním *Vyjádření* následující informace o podmínkách včasného napojení stavby (objektu) k *SEK* u níž je zájem o služby elektronických komunikací (internet, televize, hlas...).

Pro urychlení a usnadnění napojení Vašeho objektu k *SEK* a následnému zprovoznění požadovaných služeb společnosti *Česká telekomunikační infrastruktura a.s.*, kontaktujte, prosím, naše pracoviště Plánování a výstavba sítě, které bude koordinátorem napojení objektu k *SEK*. Podmínkou napojení objektu na *SEK* je splnění technických, ekonomických a správních podmínek napojení v dané lokalitě. Kontaktním pracovníkem pro řešení napojení Vašeho objektu k *SEK* je Pelka Zdeněk, Za Špicí 1798 Staré Město, mail: [zdenek.pelka@cetin.cz](mailto:zdenek.pelka@cetin.cz).

### Další užitečné informace:

- V rámci přípravy stavby podejte žádost o vydání územního rozhodnutí, a to včetně výstavby přípojky k *SEK*. V žádosti o vydání územního rozhodnutí je vhodné tuto trasu označit jako stavební objekt - „SO „Lávka pro pěší přes Olšavu u Eko Farmy“ trasa *SEK* společnosti *Česká telekomunikační infrastruktura a.s.*“. Trasu kabelu *SEK* a místo napojení na stávající síť společnosti *Česká telekomunikační infrastruktura a.s.* konzultujte s výše uvedeným kontaktním pracovníkem. Pokud jste již žádost o vydání územního rozhodnutí podali, případně územní rozhodnutí bylo již vydáno bez trasy *SEK*, požádejte o změnu územního rozhodnutí u nové trasy *SEK* nutné pro napojení požadovaných objektů (projednání žádosti o změnu územního rozhodnutí se provádí pouze v rozsahu této změny).
- Dovolujeme si Vás požádat, abyste informovali výše uvedeného kontaktního pracovníka naší společnosti o nabytí právní moci územního rozhodnutí vydaného na stavbu a přípojku vedení *SEK*. V případě potřeby s Vámi společnost *Česká telekomunikační infrastruktura a.s.*, uzavře smlouvu o postoupení práv a povinností vyplývajících z územního rozhodnutí pro výstavbu přípojky vedení *SEK*.
- Na základě našich zkušeností je výhodné v rámci výstavby objektu provést přípravu pro následné vybudování vnitřních komunikačních rozvodů (např. trubkováním ve zdivu) nebo vybudovat vlastní komunikační rozvody s možností napojení k *SEK*. Dodatečně budované vnitřní rozvody mohou narušit estetický vzhled vybudovaného objektu.
- Dovolujeme si Vás také upozornit na současné právní aspekty plynoucí ze stavebního zákona a vyhlášky č. 268/2009 Sb., o technických požadavcích na stavby. Stavba dle ustanovení § 34 odst. 4 této vyhlášky musí umožňovat vstup silnoproudých a komunikačních kabelů do budovy, umístění rozvodných skříní a provedení vnitřních silnoproudých a komunikačních rozvodů až ke koncovým bodům sítě. Vnitřní elektrické rozvody silnoproudé a komunikační musí splňovat požadavky na zabezpečení proti zneužití.
- Společnost *Česká telekomunikační infrastruktura a.s.* Vám nabízí předání typového projektu pro realizaci vnitřních rozvodů, koncového bodu sítě a řešení vstupu vedení *SEK* ke koncovému bodu sítě. V případě zájmu o uvedené typové řešení kontaktujte, prosím, výše uvedeného kontaktního pracovníka.
- Pokud uvažujete o odprodeji Vámi budované sítě společnosti *Česká telekomunikační infrastruktura a.s.* (vztahuje se k síti větších územních celků jako jsou průmyslové zóny, obytné soubory atp.), dovolujeme si Vás upozornit na nezbytnost uzavření smlouvy o smlouvě budoucí kupní ještě před zahájením realizace. Smlouva o smlouvě budoucí kupní bude upravovat především realizační, cenové a platební podmínky budované sítě a také problematiku věcných břemen k dotčeným nemovitostem. Na základě smlouvy o smlouvě budoucí kupní bude následně uzavřena vlastní kupní smlouva. Zpracování projektové dokumentace Vámi budované sítě konzultujte, prosím, s výše uvedeným kontaktním pracovníkem, který pro Vás zajistí nutnou konzultaci technických řešení s odbornými útvary společnosti *Česká telekomunikační infrastruktura a.s.*

Děkujeme za zájem o naše služby a za Vaši budoucí spolupráci při budování sítě a zprovoznění služeb elektronických komunikací ve Vašem objektu.

Příloha k Vyjádření 608604/16

Číslo žádosti: 0116 613 450

## Informace k vytyčení SEK

V případě požadavku na vytyčení PVSEK společnosti Česká telekomunikační infrastruktura a.s. se, prosím, obraťte na společnosti uvedené níže.

### Česká telekomunikační infrastruktura a.s. - středisko Morava střed

se sídlem: Olšanská 2681/6, Praha 3, PSČ 13000

IČ: 04084063

DIČ: CZ04084063

kontakt: tel: 238461649 obslužná doba po-pa 7 - 15 hod

### Vegacom, a.s. - výhradní dodavatel společnosti Česká telekomunikační infrastruktura a.s.

se sídlem: Velkomoravská 87, 695 01 Hodonín

IČ: 25788680

DIČ: CZ25788680

kontakt: Jaroslav Kovalčík, mobil: 725936197, e-mail: kovalcik@vegacom.cz

Luboš Bodzik, mobil: 603855439, e-mail: bodzik@vegacom.cz

### ALPROTEL GROUP, s.r.o.

se sídlem: Dobrá 543 Frýdek-Místek PSČ 739 51

IČ: 25863037

DIČ: CZ25863037

kontakt: Libor Kašperlík, mobil: 602783894, e-mail: kasperlik@alprotel.cz

### ELTEKO, spol. s r.o.

se sídlem: bří Jaroňků 4063, 760 01 Zlín

IČ: 46342401

DIČ:

kontakt: Pavel Hrabovský, mobil: 603 226 502, e-mail: vytycovani@seznam.cz

### GIS-STAVINVEX, a.s.

se sídlem: Pražská 1156, Pelhřimov

IČ: 25163558

DIČ: CZ25163558

kontakt: Michal Kučera, tel/fax: 596541102, mobil: 731613394, e-mail: ostrava@gis-stavinex.cz

Ing. Anežka Škovroňová, tel/fax: 596541102, mobil: 731204729, e-mail: ostrava@gis-stavinex.cz

### KATES, spol. s r.o.

se sídlem: Důlní 889, 735 35 Horní Suchá

IČ: 47680954

DIČ:

kontakt: Stanislav Knebl, tel.: 596426011, mobil: 736626762, e-mail: knebl.kates@seznam.cz

### Michlovský-stavební s.r.o.

se sídlem: Salaš 99, 763 51 Zlín

IČ: 27714080

DIČ: CZ 27714080

kontakt: Zdeněk Just, tel.: 577125055, mobil: 605200745, e-mail: just@michlovsky.cz

### Milan Kočvara

se sídlem: Osvoboditelů 1200, 742 21 Kopřivnice

IČ: 63341620

DIČ:

kontakt: Milan Kočvara, mobil: 602439837, e-mail: vytyceni@seznam.cz

### Morávek Richard

se sídlem: Záhumení 553, 763 31 Brumov-Bylnice

IČ: 65826540

DIČ:

kontakt: Richard Morávek, mobil: 603 171 459, e-mail: moravek.richard@seznam.cz

Příloha k *Vyjádření* 608604/16

Číslo žádosti: 0116 613 450

**NOVOMONT s.r.o.**

se sídlem: 8.května 31, 787 01 Šumperk

IČ: 25394525

DIČ: CZ25394525

kontakt: Oldřich Slavíček, mobil: 777333596, e-mail: o.slavicek@atlas.cz

**OPTOMONT, a.s.**

se sídlem: Na Najmanské 915, 710 00 Ostrava

IČ: 25355759

DIČ: CZ25355759

kontakt: Bogdan Kaleta, tel.: 558340911, mobil: 721521807, e-mail: bogdan.kaleta@optomont.cz

**Rostislav Synek**

se sídlem: Komenského 538, 798 52 Konice

IČ: 48465518

DIČ:

kontakt: Rostislav Synek, mobil: 776578678, e-mail: rostislav.synek@seznam.cz

**Sitel, spol. s r.o., středisko Zlín**

se sídlem: Vinohradská 74, 618 00 Brno-Černovice

IČ: 44797320

DIČ: CZ 44797320

kontakt: Pavla Tomášková, tel.: 577607286, mobil: 606756769, e-mail: ptomaskova@sitel.cz

**Teletech Zlín, spol. s r.o.**

se sídlem: Tř. T. Bati 5213, Zlín

IČ: 18559841

DIČ:

kontakt: Ing. Jakub Kohoutek, tel.: 577721055, mobil: 724004677, e-mail: kohoutek@teletech.cz

Luboš Rábel, tel.: 577721055, mobil: 602511351, e-mail: rabel.obchod@teletech.cz

**ARANE TECHNOLOGY a.s.**

se sídlem: Kosmonautů 6a, 779 00 Olomouc

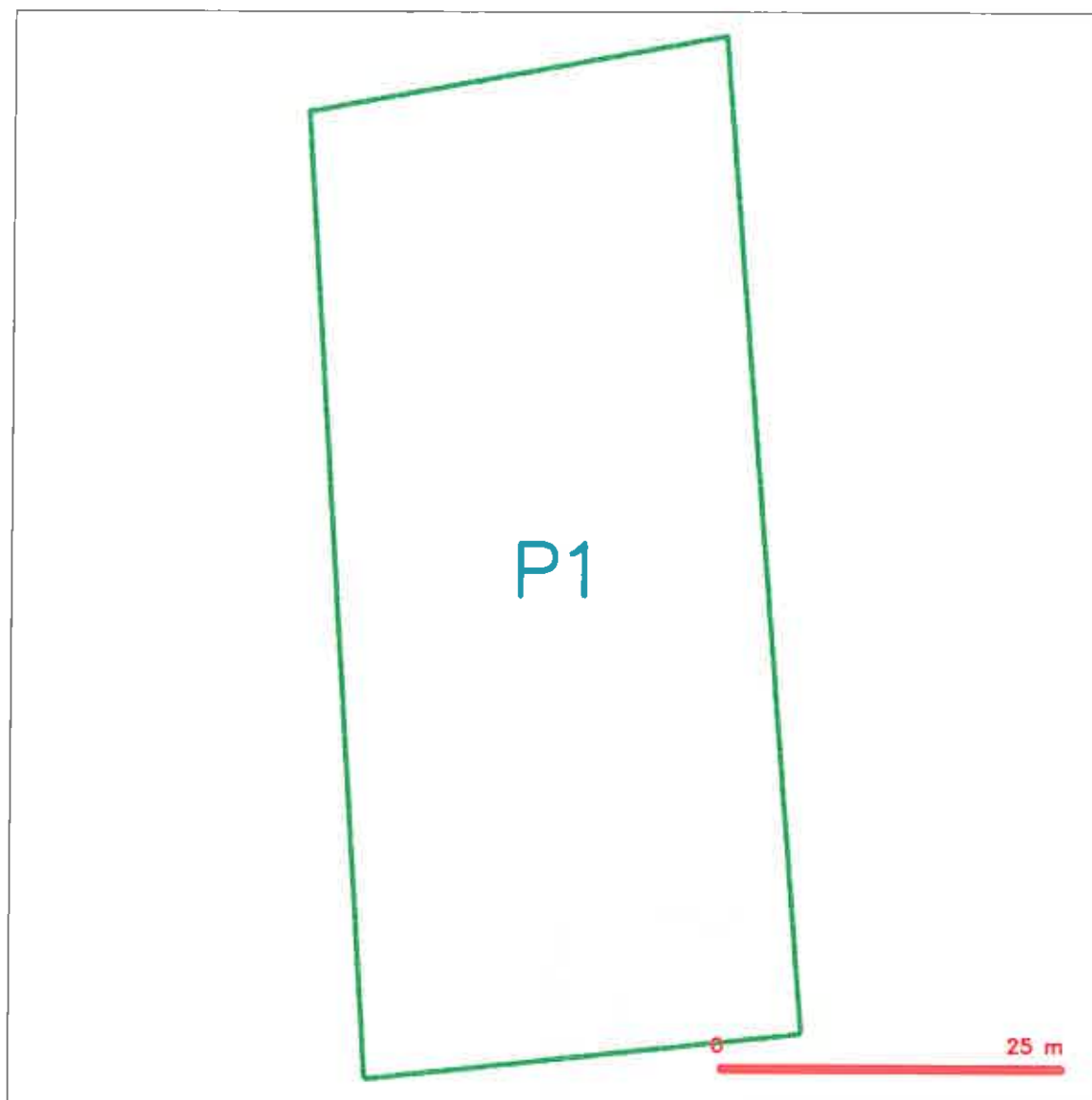
IČ: 24660345

DIČ: CZ24660345

kontakt: Rostislav Schwarz, tel.: +420 734 281 136, email: schwarz@vydis.cz



## SITUAČNÍ VÝKRES - ZÁJMOVÉ ÚZEMÍ

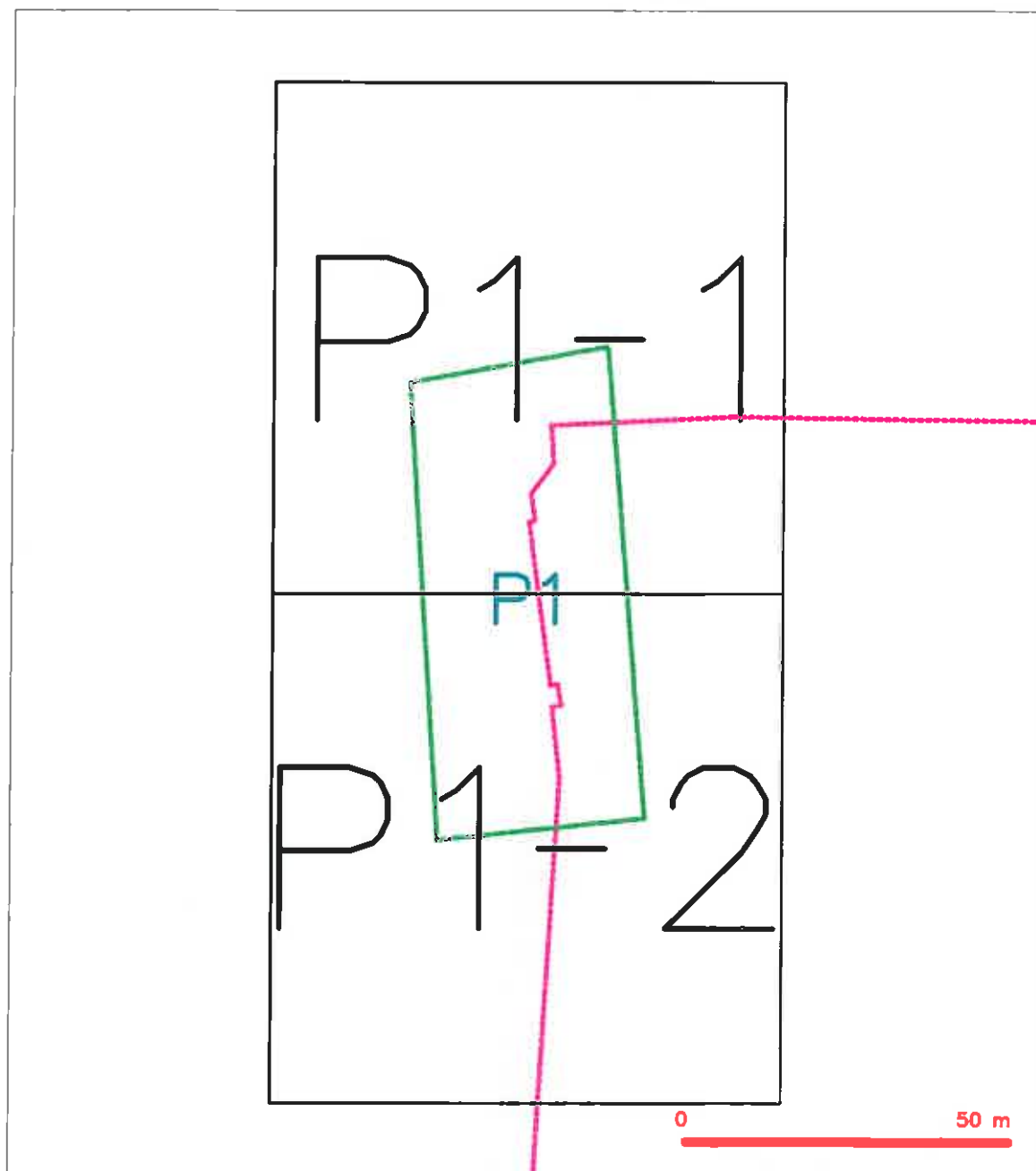


### LEGENDA

----- hranice zájmového území a vyjádření

  
Česká telekomunikační infrastruktura a.s.  
Oltavská 2681/6  
130 00 Praha 3  
DIČ: CZ04084063  
96

## SITUAČNÍ VÝKRES - POLYGON 1



### LEGENDA

	hranice řízmového území k vyjádření		nezaměřený průběh optického kabelu, HEPE trubky nebo souměrný optického a metalického kabelu
	NV přípojná, území s NV přípojnou CETIN		zaměřený průběh optického kabelu, HEPE trubky nebo souměrný optického a metalického kabelu
	zaměřený průběh metalického kabelu		nezaměřený průběh metalického kabelu
	podzemní síť cív		podzemní síť cív
	podzemní síť cív		podzemní síť cív
	podzemní síť cív		podzemní síť cív
	podzemní síť cív		podzemní síť cív
	podzemní síť cív		podzemní síť cív
	podzemní síť cív		podzemní síť cív
	podzemní síť cív		podzemní síť cív

Příloha k Vyjádření č.j.: 608604/16

SITUAČNÍ VÝKRES - POLYGON 1, list kladu P1-1



	hranice rozjímavého úseku s vyznačením		nezarazovaný průběh optického kabelu, HDPE trubky nebo soubahů optického a metalického kabelu
	NV přípojka, úseky s NV přípojkou CETIV		radiační síle, ochranné pásmo radiační síle
	rozmaršovaný průběh metalického kabelu		nezdrmení síle
	rozmaršovaný průběh optického kabelu, HDPE trubky nebo soubahů optického a metalického kabelu		negravovazovaný síle
	nezarazovaný průběh metalického kabelu		pedržmení síle cív
	nezdrmení síle cív		síle s NV

3 / 4

Příloha k Vyjádření č.j.: 608604/16

SITUAČNÍ VÝKRES - POLYGON 1, list kladu P1-2



- |   |  |   |  |
|---|--|---|--|
|  | hranice rájmového území a vyznačení  |  | nezaměřený průběh optického kabelu, HOPE trubky nebo soubah optického a metalického kabelu |
|  | NV připojení území s NV připojou CETIV   |  | radiové síť, ochranné pásmo radiové síť  |
|  | zaměřený průběh metalického kabelu   |  | nezaměřený   |
|  | naměřený průběh optického kabelu, HOPE trubky nebo soubah optického a metalického kabelu |  | podzemní síť   |
|  | nezaměřený průběh metalického kabelu   |  | podzemní síť cív   |
|  | podzemní síť cív   |  | zřít s NV  |

**VYJÁDRĚNÍ O EXISTENCI SÍTĚ ELEKTRONICKÝCH KOMUNIKACÍ  
A VŠEOBECNÉ PODMÍNKY OCHRANY SÍTĚ ELEKTRONICKÝCH KOMUNIKACÍ  
SPOLEČNOSTI Česká telekomunikační infrastruktura a.s.**

vydané podle § 101 zákona č. 127/2005 Sb., o elektronických komunikacích a o změně některých souvisejících zákonů (zákon o elektronických komunikacích), ve znění pozdějších předpisů a § 161 zákona č. 183/2006 Sb., o územním plánování a stavebním řádu (stavební zákon) či dle dalších příslušných právních předpisů

Číslo jednací: 700896/16

Číslo žádosti: 0116 698 105

Důvod vydání *Vyjádření*: Stavební řízení

Platnost tohoto *Vyjádření* končí dne: 6. 9. 2018.

<b>Žadatel</b>	Rušar mosty, s.r.o.	
<b>Stavebník</b>	Rušar mosty, s.r.o.	
<b>Název akce</b>	Lávka pro pěší přes Olšavu u Eko Farmy	
<b>Zájmové území</b>	<b>Okres</b>	Uherské Hradiště
	<b>Obec</b>	Kunovice
	<b>Kat. území / č. parcely</b>	Kunovice u Uherského Hradiště

Žadatel shora označenou žádostí určil a vyznačil zájmové území, jakož i stanovil důvod pro vydání *Vyjádření* o existenci sítě elektronických komunikací a Všeobecných podmínek ochrany sítě elektronických komunikací společnosti *Česká telekomunikační infrastruktura a.s.* (dále jen *Vyjádření*).

Na základě určení a vyznačení zájmového území žadatelem a na základě stanovení důvodu pro vydání *Vyjádření* vydává společnost *Česká telekomunikační infrastruktura a.s.* následující *Vyjádření*:

Ve vyznačeném zájmovém území se nachází síť elektronických komunikací  
společnosti *Česká telekomunikační infrastruktura a.s.* (dále jen *SEK*)  
nebo její ochranné pásmo.

Existence a poloha *SEK* je zakreslena v příloženém výřezu/výřezech z účelové mapy *SEK* společnosti *Česká telekomunikační infrastruktura a.s.* Ochranné pásmo *SEK* je v souladu s ustanovením § 102 zákona č. 127/2005 Sb., o elektronických komunikacích a o změně některých souvisejících zákonů stanoveno rozsahem 1,5 m po stranách krajního vedení *SEK* a není v příloženém výřezu/výřezech z účelové mapy *SEK* společnosti *Česká telekomunikační infrastruktura a.s.* vyznačeno (dále jen *Ochranné pásmo*).

(1) *Vyjádření* je platné pouze pro zájmové území určené a vyznačené žadatelem, jakož i pro důvod vydání *Vyjádření* stanovený žadatelem v žádosti.

Číslo jednací: 700896/16

Číslo žádosti: 0116 698 105

*Vyjádření* pozbývá platnosti uplynutím doby platnosti v tomto *Vyjádření* uvedené, změnou rozsahu zájmového území či změnou důvodu vydání *Vyjádření* uvedeného v žádosti, nesplněním povinnosti stavebníka dle bodu (3) tohoto *Vyjádření*, a nebo pokud se žadatel či stavebník bezprostředně před zahájením realizace stavby ve vyznačeném zájmovém území prokazatelně neujistí u společnosti *Česká telekomunikační infrastruktura a.s.* o tom, zda toto *Vyjádření* v době bezprostředně předcházející zahájení realizace stavby ve vyznačeném zájmovém území stále odpovídá skutečnosti, to vše v závislosti na tom, která ze skutečností rozhodná pro pozbytí platnosti tohoto *Vyjádření* nastane nejdříve.

(2) Podmínky ochrany *SEK* jsou stanoveny v tomto *Vyjádření* a ve Všeobecných podmínkách ochrany *SEK* společnosti *Česká telekomunikační infrastruktura a.s.*, které jsou nedílnou součástí tohoto *Vyjádření*. Stavebník, nebo jím pověřená třetí osoba, je povinen řídit se těmito Všeobecnými podmínkami ochrany *SEK* společnosti *Česká telekomunikační infrastruktura a.s.*

(3) Stavebník, nebo jím pověřená třetí osoba, je povinen pouze pro případ, že

a) existence a poloha *SEK*, jež je zakreslena v přiloženém výřezu/výřezech z účelové mapy *SEK* společnosti *Česká telekomunikační infrastruktura a.s.* a nebo

b) toto *Vyjádření*, včetně Všeobecných podmínek ochrany *SEK*

nepředstavuje dostatečnou informaci pro záměr, pro který podal shora označenou žádost nebo pro zpracování projektové dokumentace stavby, která koliduje se *SEK*, nebo zasahuje do Ochranného pásma *SEK*, vyzvat písemně společnost *Česká telekomunikační infrastruktura a.s.* k upřesnění podmínek ochrany *SEK*, a to prostřednictvím zaměstnance společnosti *Česká telekomunikační infrastruktura a.s.* pověřeného ochranou sítě - Josef Hanskut, e-mail: josef.hanskut@cetin.cz (dále jen *POS*).

(4) Přeložení *SEK* zajistí její vlastník, společnost *Česká telekomunikační infrastruktura a.s.* Stavebník, který vyvolal překládku *SEK* je dle ustanovení § 104 odst. 17 zákona č. 127/2005 Sb., o elektronických komunikacích a o změně některých souvisejících zákonů povinen uhradit společnosti *Česká telekomunikační infrastruktura a.s.* veškeré náklady na nezbytné úpravy dotčeného úseku *SEK*, a to na úrovni stávajícího technického řešení.

(5) Pro účely přeložení *SEK* dle bodu (3) tohoto *Vyjádření* je stavebník povinen uzavřít se společností *Česká telekomunikační infrastruktura a.s.* Smlouvu o realizaci překládky *SEK*.

(6) Společnost *Česká telekomunikační infrastruktura a.s.* prohlašuje, že žadateli byly pro jím určené a vyznačené zájmové území poskytnuty veškeré, ke dni podání shora označené žádosti, dostupné informace o *SEK*.

(7) Žadateli převzetím tohoto *Vyjádření* vzniká povinnost poskytnuté informace a data užít pouze k účelu, pro který mu byla tato poskytnuta. Žadatel není oprávněn poskytnuté informace a data rozmnožovat, rozšiřovat, pronajímat, půjčovat či jinak užívat bez souhlasu společnosti *Česká telekomunikační infrastruktura a.s.* V případě porušení těchto povinností vznikne žadateli odpovědnost vyplývající z platných právních předpisů, zejména předpisů práva autorského.

V případě dotazů k *Vyjádření* lze kontaktovat společnost *Česká telekomunikační infrastruktura a.s.* na asistenční lince 14 111.

#### Přílohami *Vyjádření* jsou:

- Všeobecné podmínky ochrany *SEK* společnosti *Česká telekomunikační infrastruktura a.s.*
- Situační výkres (obsahuje zájmové území určené a vyznačené žadatelem a výřezy účelové mapy *SEK*)
- Informace k podmínkám napojení
- Informace k vytyčení *SEK*

Číslo jednací: 700896/16

Číslo žádosti: 0116 698 105

Vyjádření vydala společnost Česká telekomunikační infrastruktura a.s. dne: 6. 9. 2016.

  
Česká telekomunikační infrastruktura a.s.  
Olšanská 2681/6  
130 00 Praha 3  
DIČ: CZ04084063  

96

**Všeobecné podmínky ochrany SEK společnosti Česká telekomunikační infrastruktura a.s.**

**I. Obecná ustanovení**

1. Stavebník, nebo jím pověřená třetí osoba, je povinen při provádění jakýchkoliv činností, zejména stavebních nebo jiných prací, při odstraňování havárií a projektování staveb, řídit se platnými právními předpisy, technickými a odbornými normami (včetně doporučených), správnou praxí v oboru stavebnictví a technologickými postupy a učinit veškerá opatření nezbytná k tomu, aby nedošlo k poškození nebo ohrožení sítě elektronických komunikací ve vlastnictví společnosti *Česká telekomunikační infrastruktura a.s.* a je výslovně srozuměn s tím, že SEK jsou součástí veřejné komunikační sítě, jsou zajišťovány ve veřejném zájmu a jsou chráněny právními předpisy.
2. Při jakékoliv činnosti v blízkosti vedení SEK je stavebník, nebo jím pověřená třetí osoba, povinen respektovat ochranné pásmo SEK tak, aby nedošlo k poškození nebo zamezení přístupu k SEK. Při křížení nebo souběhu činností se SEK je povinen řídit se platnými právními předpisy, technickými a odbornými normami (včetně doporučených), správnou praxí v oboru stavebnictví a technologickými postupy. Při jakékoliv činnosti ve vzdálenosti menší než 1,5 m od krajního vedení vyznačené trasy podzemního vedení SEK (dále jen PVSEK) nesmí používat mechanizačních prostředků a nevhodného nářadí.
3. Pro případ porušení kterékoliv z povinností stavebníka, nebo jím pověřené třetí osoby, založené Všeobecnými podmínkami ochrany SEK společnosti *Česká telekomunikační infrastruktura a.s.* je stavebník, nebo jím pověřená třetí osoba, odpovědný za veškeré náklady a škody, které společnosti *Česká telekomunikační infrastruktura a.s.* vzniknou porušením jeho povinností.
4. V případě, že budou zemní práce zahájeny po uplynutí doby platnosti tohoto Vyjádření, nelze toto Vyjádření použít jako podklad pro vytyčení a je třeba požádat o vydání nového Vyjádření.
5. Bude-li žadatel na společnosti *Česká telekomunikační infrastruktura a.s.* požadovat, aby se jako účastník správního řízení, pro jehož účely bylo toto Vyjádření vydáno, vzdala práva na odvolání proti rozhodnutí vydanému ve správním řízení, pro jehož účely bylo toto Vyjádření vydáno, je povinen kontaktovat POS.

**II. Součinnost stavebníka při činnostech v blízkosti SEK**

1. Započetí činnosti je stavebník, nebo jím pověřená třetí osoba, povinen oznámit POS. Oznámení bude obsahovat číslo Vyjádření, k němuž se vztahují tyto podmínky.
2. Před započetením zemních prací či jakékoliv jiné činnosti je stavebník, nebo jím pověřená třetí osoba, povinen zajistit vyznačení tras PVSEK na terénu dle polohopisné dokumentace. S vyznačenou trasou PVSEK prokazatelně seznámí všechny osoby, které budou a nebo by mohly činnosti provádět.
3. Stavebník, nebo jím pověřená třetí osoba, je povinen upozornit jakoukoliv třetí osobu, jež bude provádět zemní práce, aby zjistila nebo ověřila stranovou a hloubkovou polohu PVSEK příčnými sondami, a je srozuměn s tím, že možná odchylka uložení středu trasy PVSEK, stranová i hloubková, činí +/- 30 cm mezi skutečným uložení PVSEK a polohovými údaji ve výkresové dokumentaci.
4. Při provádění zemních prací v blízkosti PVSEK je stavebník, nebo jím pověřená třetí osoba, povinen postupovat tak, aby nedošlo ke změně hloubky uložení nebo prostorového uspořádání PVSEK. Odkryté PVSEK je stavebník, nebo jím pověřená třetí osoba, povinen zabezpečit proti prověšení, poškození a odcizení.
5. Při zjištění jakéhokoliv rozporu mezi údaji v projektové dokumentaci a skutečností je stavebník, nebo jím pověřená třetí osoba, povinen bez zbytečného odkladu přerušit práce a zjištění rozporu oznámit POS. V přerušovaných pracích lze pokračovat teprve poté, co od POS prokazatelně obdržel souhlas k pokračování v pracích.
6. V místech, kde PVSEK vystupuje ze země do budovy, rozváděče, na sloup apod. je stavebník, nebo jím pověřená třetí osoba, povinen vykonávat zemní práce se zvýšenou mírou opatrnosti s ohledem na ubývající krytí nad PVSEK. Výkopové práce v blízkosti sloupů nadzemního vedení SEK (dále jen NVSEK) je povinen provádět v takové vzdálenosti, aby nedošlo k narušení jejich stability, to vše za dodržení platných právních předpisů, technických a odborných norem, správné praxi v oboru stavebnictví a technologických postupů.



7. Při provádění zemních prací, u kterých nastane odkrytí *PVSEK*, stavebník, nebo jím pověřená třetí osoba před zakrytím *PVSEK* vyzve *POS* ke kontrole. Zához je stavebník oprávněn provést až poté, kdy prokazatelně obdržel souhlas *POS*.

8. Stavebník, nebo jím pověřená třetí osoba, není oprávněn manipulovat s kryty kabelových komor a vstupovat do kabelových komor bez souhlasu společnosti *Česká telekomunikační infrastruktura a.s.*

9. Stavebník, nebo jím pověřená třetí osoba, není oprávněn trasu *PVSEK* mimo vozovku přejíždět vozidly nebo stavební mechanizací, a to až do doby, než *PVSEK* řádně zabezpečí proti mechanickému poškození. Stavebník, nebo jím pověřená třetí osoba, je povinen projednat s *POS* způsob mechanické ochrany trasy *PVSEK*. Při přepravě vysokého nákladu nebo mechanizace pod trasou *NVSEK* je stavebník, nebo jím pověřená třetí osoba, povinen respektovat výšku *NVSEK* nad zemí.

10. Stavebník, nebo jím pověřená třetí osoba, není oprávněn na trase *PVSEK* (včetně ochranného pásma) jakkoliv měnit niveletu terénu, vysazovat trvalé porosty ani měnit rozsah a konstrukci zpevněných ploch (např. komunikací, parkovišť, vjezdů aj.).

11. Stavebník, nebo jím pověřená třetí osoba, je povinen manipulační a skladové plochy zřizovat v takové vzdálenosti od *NVSEK*, aby činnosti na/v manipulačních a skladových plochách nemohly být vykonávány ve vzdálenost menší než 1m od *NVSEK*.

12. Stavebník, nebo jím pověřená třetí osoba, není oprávněn užívat, přemísťovat a odstraňovat technologické, ochranné a pomocné prvky *SEK*.

13. Stavebník, nebo jím pověřená třetí osoba, není oprávněn bez předchozího projednání jakkoliv manipulovat s případně odkrytými prvky *SEK*, zejména s ochrannou skříní optických spojek, optickými spojkami, technologickými rezervami či jakýmkoliv jiným zařízením *SEK*.

14. Stavebník, nebo jím pověřená třetí osoba, je povinen každé poškození či krádež *SEK* neprodleně od okamžiku zjištění takové skutečnosti, oznámit *POS* na telefonní číslo: 602 348 953 nebo v mimopracovní době na telefonní číslo 238 462 690.

### III. Práce v objektech a odstraňování objektů

1. Stavebník, nebo jím pověřená třetí osoba, je povinen před zahájením jakýchkoliv prací v budovách a jiných objektech, kterými by mohl ohrozit stávající *SEK*, prokazatelně kontaktovat *POS* a zajistit u společnosti *Česká telekomunikační infrastruktura a.s.* bezpečné odpojení *SEK*.

2. Při provádění činností v budovách a jiných objektech je stavebník, nebo jím pověřená třetí osoba, povinen v souladu s právními předpisy, technickými a odbornými normami (včetně doporučených), správnou praxí v oboru stavebnictví a technologickými postupy provést mimo jiné průzkum vnějších i vnitřních vedení *SEK* na omítce i pod ní.

### IV. Součinnost stavebníka při přípravě stavby

1. Pokud činností stavebníka, nebo jím pověřené třetí osoby, k níž je třeba povolení správního orgánu dle zvláštního právního předpisu, dojde k ohrožení či omezení *SEK*, je stavebník, nebo jím pověřená třetí osoba, povinen kontaktovat *POS* a předložit zakreslení *SEK* do příslušné dokumentace stavby (projektové, realizační, koordinační atp.).

2. V případě, že pro činnosti stavebníka, nebo jím pověřené třetí osoby, není třeba povolení správního orgánu dle zvláštního právního předpisu, je stavebník, nebo jím pověřená třetí osoba, povinen předložit zakreslení trasy *SEK* i s příslušnými kótami do zjednodušené dokumentace (katastrální mapa, plánec), ze které bude zcela patrná míra dotčení *SEK*.

3. Při projektování stavby, rekonstrukce či přeložky vedení a zařízení silových elektrických sítí, elektrických trakcí vlaků a tramvají, nejpozději však před zahájením správního řízení ve věci povolení stavby, rekonstrukce či přeložky vedení a zařízení silových elektrických sítí, elektrických trakcí vlaků a tramvají, je stavebník, nebo jím pověřená třetí osoba, povinen provést výpočet rušivých vlivů, zpracovat ochranná opatření a předat je POS.

4. Při projektování stavby, při rekonstrukci, která se nachází v ochranném pásmu radiových tras společnosti Česká telekomunikační infrastruktura a.s. a překračuje výšku 15 m nad zemským povrchem, a to včetně dočasných objektů zařízení stavenišť (jeřáby, konstrukce, atd.), nejpozději však před zahájením správního řízení ve věci povolení takové stavby, je stavebník nebo jím pověřená třetí osoba, povinen kontaktovat POS. Ochranné pásmo radiových tras v šíři 50m je zakresleno do situačního výkresu. Je tvořeno dvěma podélnými pruhy o šíři 25 m po obou stranách radiového paprsku v celé jeho délce, resp. 25 m kruhem kolem vysílacího radiového zařízení.

5. Pokud se v zájmovém území stavby nachází podzemní silnoproudé vedení (NN) společnosti Česká telekomunikační infrastruktura a.s. je stavebník, nebo jím pověřená třetí osoba, před zahájením správního řízení ve věci povolení správního orgánu k činnosti stavebníka, nebo jím pověřené třetí osoby, nejpozději však před zahájením stavby, povinen kontaktovat POS.

6. Pokud by navrhované stavby (produktovody, energovody aj.) svými ochrannými pásmy zasahovaly do prostoru stávajících tras a zařízení SEK, či do jejich ochranných pásem, je stavebník, nebo jím pověřená třetí osoba, povinen realizovat taková opatření, aby mohla být prováděna údržba a opravy SEK, a to i za použití mechanizace, otevřeného plamene a podobných technologií.

#### V. Křížení a souběh se SEK

1. Stavebník, nebo jím pověřená třetí osoba, je povinen v místech křížení PVSEK se sítěmi technické infrastruktury, pozemními komunikacemi, parkovacími plochami, vjezdy atp. ukládat PVSEK v zákonnými předpisy stanovené hloubce a chránit PVSEK chráničkami s přesahem minimálně 0.5 m na každou stranu od hrany křížení. Chráničku je povinen utěsnit a zamezit vnikání nečistot.

2. Stavebník nebo jím pověřená třetí osoba, je výslovně srozuměn s tím, že v případě, kdy hodlá umístit stavbu sjezdu či vjezdu, je povinen stavbu sjezdu či vjezdu umístit tak, aby metalické kabely SEK nebyly umístěny v hloubce menší než 0,6 m a optické nebyly umístěny v hloubce menší než 1 m.

3. Stavebník, nebo jím pověřená třetí osoba, je povinen základy (stavby, opěrné zdi, podezdívky apod.) umístit tak, aby dodržel minimální vodorovný odstup 1,5 m od krajního vedení, případně kontaktovat POS.

4. Stavebník, nebo jím pověřená třetí osoba, není oprávněn trasy PVSEK znepřístupnit (např. zabetonováním).

5. Stavebník, nebo jím pověřená třetí osoba, je při křížení a souběhu stavby nebo sítě technické infrastruktury s kabelovodem povinen zejména:

- pokud plánované stavby nebo trasy sítě technické infrastruktury budou umístěny v blízkosti kabelovodu ve vzdálenosti menší než 2 m nebo při křížení kabelovodu ve vzdálenosti menší než 0,5 m nad nebo kdekoli pod kabelovodem, předložit POS zakreslení v příčných řezech,
- do příčného řezu zakreslit také profil kabelové komory v případě, kdy jsou sítě technické infrastruktury či stavby umístěny v blízkosti kabelové komory ve vzdálenosti menší než 2 m,
- neumísťovat nad trasou kabelovodu v podélném směru sítě technické infrastruktury,
- předložit POS vypracovaný odborný statický posudek včetně návrhu ochrany tělesa kabelovodu pod stavbou, ve vjezdu nebo pod zpevněnou plochou,
- nezakrývat vstupy do kabelových komor, a to ani dočasně,
- projednat s POS, nejpozději ve fázi projektové přípravy, jakékoliv výkopové práce, které by mohly být vedeny v úrovni či pod úrovní kabelovodu nebo kabelové komory a veškeré případy, kdy jsou trajektorie podvrtné a protlaků ve vzdálenosti menší než 1,5 m od kabelovodu.

## Informace k podmínkám napojení

Společnost *Česká telekomunikační infrastruktura a.s.*, jako vlastník technické infrastruktury, Vám poskytuje dle ustanovení § 161 odst. 1 zákona č. 183/2006 Sb., o územním plánování a stavebním řádu (dále jen stavební zákon) současně s vydáním *Vyjádření* následující informace o podmínkách včasného napojení stavby (objektu) k *SEK* u níž je zájem o služby elektronických komunikací (internet, televize, hlas...).

Pro urychlení a usnadnění napojení Vašeho objektu k *SEK* a následnému zprovoznění požadovaných služeb společnosti *Česká telekomunikační infrastruktura a.s.*, kontaktujte, prosím, naše pracoviště Plánování a výstavba sítě, které bude koordinátorem napojení objektu k *SEK*. Podmínkou napojení objektu na *SEK* je splnění technických, ekonomických a správních podmínek napojení v dané lokalitě. Kontaktním pracovníkem pro řešení napojení Vašeho objektu k *SEK* je Pelka Zdeněk, Za Špicí 1798 Staré Město, mail: [zdenek.pelka@cetin.cz](mailto:zdenek.pelka@cetin.cz).

### Další užitečné informace:

- V rámci přípravy stavby podejte žádost o vydání územního rozhodnutí, a to včetně výstavby přípojky k *SEK*. V žádosti o vydání územního rozhodnutí je vhodné tuto trasu označit jako stavební objekt - „SO Lávka pro pěší přes Olšavu u Eko Farmy trasa *SEK* společnosti Česká telekomunikační infrastruktura a.s.“ Trasu kabelu *SEK* a místo napojení na stávající síť společnosti *Česká telekomunikační infrastruktura a.s.* konzultujte s výše uvedeným kontaktním pracovníkem. Pokud jste již žádost o vydání územního rozhodnutí podali, případně územní rozhodnutí bylo již vydáno bez trasy *SEK*, požádejte o změnu územního rozhodnutí u nové trasy *SEK* nutné pro napojení požadovaných objektů (projednání žádosti o změnu územního rozhodnutí se provádí pouze v rozsahu této změny).
- Dovolujeme si Vás požádat, abyste informovali výše uvedeného kontaktního pracovníka naší společnosti o nabytí právní moci územního rozhodnutí vydaného na stavbu a přípojku vedení *SEK*. V případě potřeby s Vámi společnost *Česká telekomunikační infrastruktura a.s.*, uzavře smlouvu o postoupení práv a povinností vyplývajících z územního rozhodnutí pro výstavbu přípojky vedení *SEK*.
- Na základě našich zkušeností je výhodné v rámci výstavby objektu provést přípravu pro následné vybudování vnitřních komunikačních rozvodů (např. trubkováním ve zdivu) nebo vybudovat vlastní komunikační rozvody s možností napojení k *SEK*. Dodatečně budované vnitřní rozvody mohou narušit estetický vzhled vybudovaného objektu.
- Dovolujeme si Vás také upozornit na současné právní aspekty plynoucí ze stavebního zákona a vyhlášky č. 268/2009 Sb., o technických požadavcích na stavby. Stavba dle ustanovení § 34 odst. 4 této vyhlášky musí umožňovat vstup silnoproudých a komunikačních kabelů do budovy, umístění rozvodných skříní a provedení vnitřních silnoproudých a komunikačních rozvodů až ke koncovým bodům sítě. Vnitřní elektrické rozvody silnoproudé a komunikační musí splňovat požadavky na zabezpečení proti zneužití.
- Společnost *Česká telekomunikační infrastruktura a.s.* Vám nabízí předání typového projektu pro realizaci vnitřních rozvodů, koncového bodu sítě a řešení vstupu vedení *SEK* ke koncovému bodu sítě. V případě zájmu o uvedené typové řešení kontaktujte, prosím, výše uvedeného kontaktního pracovníka.
- Pokud uvažujete o odprodeji Vámi budované sítě společnosti *Česká telekomunikační infrastruktura a.s.* (vztahuje se k síti větších územních celků jako jsou průmyslové zóny, obytné soubory atp.), dovolujeme si Vás upozornit na nezbytnost uzavření smlouvy o smlouvě budoucí kupní ještě před zahájením realizace. Smlouva o smlouvě budoucí kupní bude upravovat především realizační, cenové a platební podmínky budované sítě a také problematiku věcných břemen k dotčeným nemovitostem. Na základě smlouvy o smlouvě budoucí kupní bude následně uzavřena vlastní kupní smlouva. Zpracování projektové dokumentace Vámi budované sítě konzultujte, prosím, s výše uvedeným kontaktním pracovníkem, který pro Vás zajistí nutnou konzultaci technických řešení s odbornými útvary společnosti *Česká telekomunikační infrastruktura a.s.*

Děkujeme za zájem o naše služby a za Vaši budoucí spolupráci při budování sítě a zprovoznění služeb elektronických komunikací ve Vašem objektu.

Příloha k *Vyjádření* 700896/16

Číslo žádosti: 0116 698 105

## Informace k vytyčení SEK

V případě požadavku na vytyčení PVSEK společnosti *Česká telekomunikační infrastruktura a.s.* se, prosím, obračejte na společnosti uvedené níže.

### Česká telekomunikační infrastruktura a.s. - středisko Morava střed

se sídlem: Olšanská 2681/6, Praha 3, PSČ 13000

IČ: 04084063

DIČ: CZ04084063

kontakt: tel: 238461649 obslužná doba po-pa 7 - 15 hod

### Vegacom, a.s. - výhradní dodavatel společnosti Česká telekomunikační infrastruktura a.s.

se sídlem: Velkomoravská 87, 695 01 Hodonín

IČ: 25788680

DIČ: CZ25788680

kontakt: Jaroslav Kovalčík, mobil: 725936197, e-mail: kovalcik@vegacom.cz

Luboš Bodzik, mobil: 603855439, e-mail: bodzik@vegacom.cz

### ALPROTEL GROUP, s.r.o.

se sídlem: Dobrá 543 Frýdek-Místek PSČ 739 51

IČ: 25863037

DIČ: CZ25863037

kontakt: Libor Kašperlík, mobil: 602783894, e-mail: kasperlik@alprotel.cz

### ELTEKO, spol. s r.o.

se sídlem: bři Jaroňků 4063, 760 01 Zlín

IČ: 46342401

DIČ:

kontakt: Pavel Hrabovský, mobil: 603 226 502, e-mail: vytycovani@seznam.cz

### GIS-STAVINVEX, a.s.

se sídlem: Pražská 1156, Pelhřimov

IČ: 25163558

DIČ: CZ25163558

kontakt: Michal Kučera, tel/fax: 596541102, mobil: 731613394, e-mail: ostrava@gis-stavinvex.cz

Ing. Anežka Škovroňová, tel/fax: 596541102, mobil: 731204729, e-mail: ostrava@gis-stavinvex.cz

### KATES, spol. s r.o.

se sídlem: Důlní 889, 735 35 Horní Suchá

IČ: 47680954

DIČ:

kontakt: Stanislav Knebl, tel.: 596426011, mobil: 736626762, e-mail: knebl.kates@seznam.cz

### Michlovský-stavební s.r.o.

se sídlem: Salaš 99, 763 51 Zlín

IČ: 27714080

DIČ: CZ 27714080

kontakt: Zdeněk Just, tel.: 577125055, mobil: 605200745, e-mail: just@michlovsky.cz

### Milan Kočvara

se sídlem: Osvoboditelů 1200, 742 21 Kopřivnice

IČ: 63341620

DIČ:

kontakt: Milan Kočvara, mobil: 602439837, e-mail: vytyceni@seznam.cz

### Morávek Richard

se sídlem: Záhumení 553, 763 31 Brumov-Bylnice

IČ: 65826540

DIČ:

kontakt: Richard Morávek, mobil: 603 171 459, e-mail: moravek.richard@seznam.cz

Příloha k Vyjádření 700896/16

Číslo žádosti: 0116 698 105

**NOVOMONT s.r.o.**

se sídlem: 8.května 31, 787 01 Šumperk

IČ: 25394525

DIČ: CZ25394525

kontakt: Oldřich Slavíček, mobil: 777333596, e-mail: o.slavicek@atlas.cz

**OPTOMONT, a.s.**

se sídlem: Na Najmanské 915, 710 00 Ostrava

IČ: 25355759

DIČ: CZ25355759

kontakt: Bogdan Kaleta, tel.: 558340911, mobil: 721521807, e-mail: bogdan.kaleta@optomont.cz

**Rostislav Synek**

se sídlem: Komenského 538, 798 52 Konice

IČ: 48465518

DIČ:

kontakt: Rostislav Synek, mobil: 776578678, e-mail: rostislav.synek@seznam.cz

**Sitel, spol. s r.o., středisko Zlín**

se sídlem: Vinohradská 74, 618 00 Brno-Černovice

IČ: 44797320

DIČ: CZ 44797320

kontakt: Pavla Tomášková, tel.: 577607286, mobil: 606756769, e-mail: ptomaskova@sitel.cz

**Teletech Zlín, spol. s r.o.**

se sídlem: Tř. T. Bati 5213, Zlín

IČ: 18559841

DIČ:

kontakt: Ing. Jakub Kohoutek, tel.: 577721055, mobil: 724004677, e-mail: kohoutek@teletech.cz

Luboš Rábel, tel.: 577721055, mobil: 602511351, e-mail: rabel.obchod@teletech.cz

**ARANEA TECHNOLOGY a.s.**

se sídlem: Kosmonautů 6a, 779 00 Olomouc

IČ: 24660345

DIČ: CZ24660345

kontakt: Rostislav Schwarz, tel.: +420 734 281 136, email: schwarz@vydis.cz

## SITUAČNÍ VÝKRES - ZÁJMOVÉ ÚZEMÍ



### LEGENDA

----- hranice zájmového území k vyjádření

  
Česká telekomunikační infrastruktura a.s.  
Ošarská 2681/6  
130 00 Praha 3  
DIČ: CZ04084063  
96

Příloha k Vyjádření č.j.: 700896/16

### SITUAČNÍ VÝKRES - POLYGON 1



- [illegible]

Příloha k Vyjádření č.j.: 700896/16

Číslo žádosti: 0116 698 105

SITUAČNÍ VÝKRES - POLYGON 1, list kladu P1-1

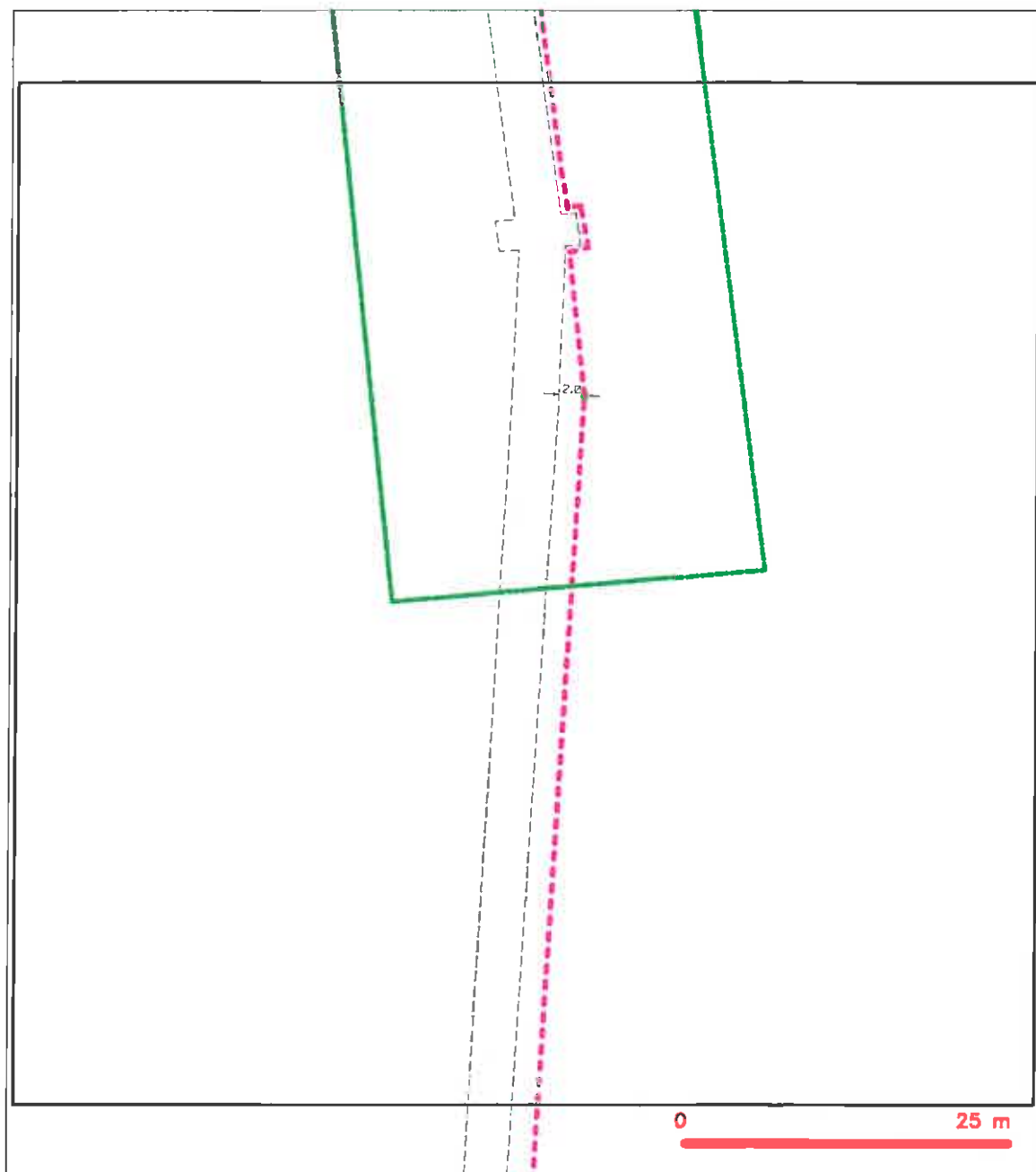


### LE GENDA

- |  |  |  |   |
|--|--|--|---|
|  | hranice rájmového území a vyznačení              |  | nerovnomerný prúdohľad optického káblu, NDRP trubky |
|  | NV prípojka, území s NV prípojkou CETIN          |  | nebo súbuh optického a metalického káblu            |
|  | rozdielový prúdohľad metalického káblu           |  | radové síte, ochranné pásma radové síte             |
|  | rozměření prúdohľad optického káblu, NDRP trubky |  | podramení síte                                      |
|  | nebo súbuh optického a metalického káblu         |  | podramení síte cív                                  |
|  | nerovnomerný prúdohľad metalického káblu         |  | síte s NV   |
|  | podramení síte cív                               |  |   |



# SITUAČNÍ VÝKRES - POLYGON 1, list kladu P1-2



## LEGENDA

	hranice řešeného území k vyjádření		nezaměřený průběh optického kabelu, NDIPE trubky nebo svazků optického a metalického kabelu
	NV přípojná, území s NV přípojou CETIN		radové síť, ochranné pásmo radové sítě
	zaměřený průběh metalického kabelu		podzemní síť
	zaměřený průběh optického kabelu, NDIPE trubky nebo svazků optického a metalického kabelu		neprůvratná síť
	nezaměřený průběh metalického kabelu		podzemní síť cív
	podzemní síť cív		síť s NV
			kollektor, kabelovod

**Rušar mosty s.r.o.**

Váš dopis: DOP / 642 / 2016  
Vytizuje: Josef Hanskut / mob: 602 348 953

Naše značka: POS/KM/561/2016  
Datum: 26. 9. 2016

**PODMÍNKY OCHRANY VEDENÍ SÍTĚ ELEKTRONICKÝCH KOMUNIKACÍ  
společnosti Česká telekomunikační infrastruktura a.s.**

Tyto podmínky ochrany vedení sítě elektronických komunikací jsou vydány v návaznosti na  
**VYJÁDRĚNÍ O EXISTENCI SÍTĚ ELEKTRONICKÝCH KOMUNIKACÍ**  
Společnosti Česká telekomunikační infrastruktura a.s. vydaného útvarem Technické  
dokumentace sítě pod č. j. 700896/16 a jsou jeho nedílnou součástí.

**Název stavby:** Lávka pro pěší přes řeku Otavu u Eko Farmy  
**Stavebník:** Město Kunovice  
**Katastrální území:** Kunovice u Uherského Hradiště

**Řešení střetu:** Stavba lávky vyvolá přeložení trasy PVSEK  
**Souhlasíme s trasou přeložky – SO401**  
➤ Jedná se o přeložení trasy metalických kabelů

Pro stavebníka je výhodné, aby trasa přeložky SEK byla součástí územního rozhodnutí stavby, která ji vyvolala.

Na vedení SEK umístěné na nemovitosti se vztahuje § 104 odst. 17, případně § 147 zákona č. 127/2005 Sb., o elektronických komunikacích. Náklady spojené s vynucenou překládkou na úrovni stávajícího technického řešení a zřízení nového věcného břemene SEK hradí ten, kdo překládku vyvolal.

Přeložení trasy SEK zajistí její vlastník, společnost Česká telekomunikační infrastruktura a.s.

Překládka bude provedena dle projektové dokumentace odsouhlasené provozovatelem sítě Česká telekomunikační infrastruktura a.s. Realizace je podmíněna uzavřením smlouvy o provedení vynucené překládky, nejpozději před vydáním stavebního povolení nebo jiného rozhodnutí.

Stavebník písemně oznámí na místně příslušné pracoviště ochrany sítě Kroměříž termín zahájení prací. K zajištění vynucené překládky a uzavření příslušných smluv kontaktujte zaměstnance spol. Česká telekomunikační infrastruktura a.s. - Zdeněk Pelka, tel. 541 131 730, 602 445 285,

e-m: [zdenek.pelka@cetin.cz](mailto:zdenek.pelka@cetin.cz)

Josef Hanskut  
specialista ochrany sítě  
Morava - jih

Česká telekomunikační infrastruktura a.s.  
Odbor právní  
Praha 6, Evropská 3  
DIČ: CZ04084063

1/2

IČO: 04084063, DIČ: CZ04084063

Bankovní spojení: PPF banka, Evropská 2680/17, Praha 6, č. u 2019:60003/6000

Česká telekomunikační infrastruktura a.s. se sídlem Otánská 2681/6, Praha 3, PSČ 130 00,

reg. u Městského soudu v Praze spís. zn. B 20623

[www.cetin.cz](http://www.cetin.cz)

**Rušar mosty, s.r.o.**  
**Jaromír Rušar**  
**Majdalenky 19**  
**638 00 Brno**

V Praze, 12.5.2016

Naše zn.: **MW00000439306882**

Věc: vyjádření k žádosti k akci **""Lávka pro pěší přes Olšavu u Eko Farmy""**

Sdělujeme Vám, že společnost Vodafone Czech Republic a.s., se sídlem Praha 5, náměstí Junkových 2, IČ: 25788001, zapsaná dne 13.8. 1999 v obchodním rejstříku vedeném Městským soudem v Praze pod spisovou značkou B.6064 na základě předložené dokumentace ze dne **11.5.2016**


**souhlasí s realizací projektu bez připomínek.**

Ve vámi zadaném zájmovém území a v uvedené výšce (viz vaše žádost o vyjádření v příloze) se nenachází žádné podzemní ani nadzemní vedení naší společnosti.

Platnost vyjádření je **1 rok** od data vydání.

S pozdravem

v.z. Ing. Ivana Glosová  
Vodafone Czech Republic a.s.  
Technická 23  
616 00 Brno



Tel: 608 014 915  
E-mail: east@vodafone.cz

**Seznam příloh/přiložených souborů:**  
Zadost\_MW00000439306882.pdf



PRO SPOLEČNÉ ZÁJITKY

Vyřizuje: Joki Petr  
E-mail: petr.joki@t-mobile.cz

Rušar mosty, s.r.o.  
Ing. Jaromír Rušar  
Majdalenky č.p.19  
63800 Bmo

Naše značka: E13278/16

V Praze dne: 11.5.2016

**Vyjádření a stanovení podmínek pro udělení souhlasu s umístěním stavby v ochranném pásmu sítě technické infrastruktury ( TI ) společnosti T-Mobile Czech Republic a.s.**

Vydané podle § 101 ZÁKONA Č. 127/2005 Sb., o elektronických komunikacích a o změně některých souvisejících zákonů ( zákon o elektronických komunikacích – dále jen ZEK ), ve znění pozdějších předpisů a §161 zákona č. 183/2006 Sb., o územním plánování a stavebním řádu ( stavební zákon) či dle dalších příslušných právních předpisů

**Věc: "Lávka pro pěší přes Olšavu u Eko Farmy"**

Stupeň: Jiný důvod

Na základě předložených projektových podkladů dáváme souhlasné stanovisko k vydání Územního souhlasu / rozhodnutí (Stavebního povolení) a následně souhlas s realizací stavby.

Dle předložených dokladů nedojde ke kolizi s technickou infrastrukturou společnosti T-Mobile Czech Republic a.s.

Toto stanovisko má platnost 1 rok.

**T-Mobile**  
T-Mobile Czech Republic a.s.  
Tomáčkova 2144/1  
148 00 Praha 4  
IČ 649 49 681, DIČ CZ64949681



Ochrana sítí  
Technologický úsek

**Seznam příloh**

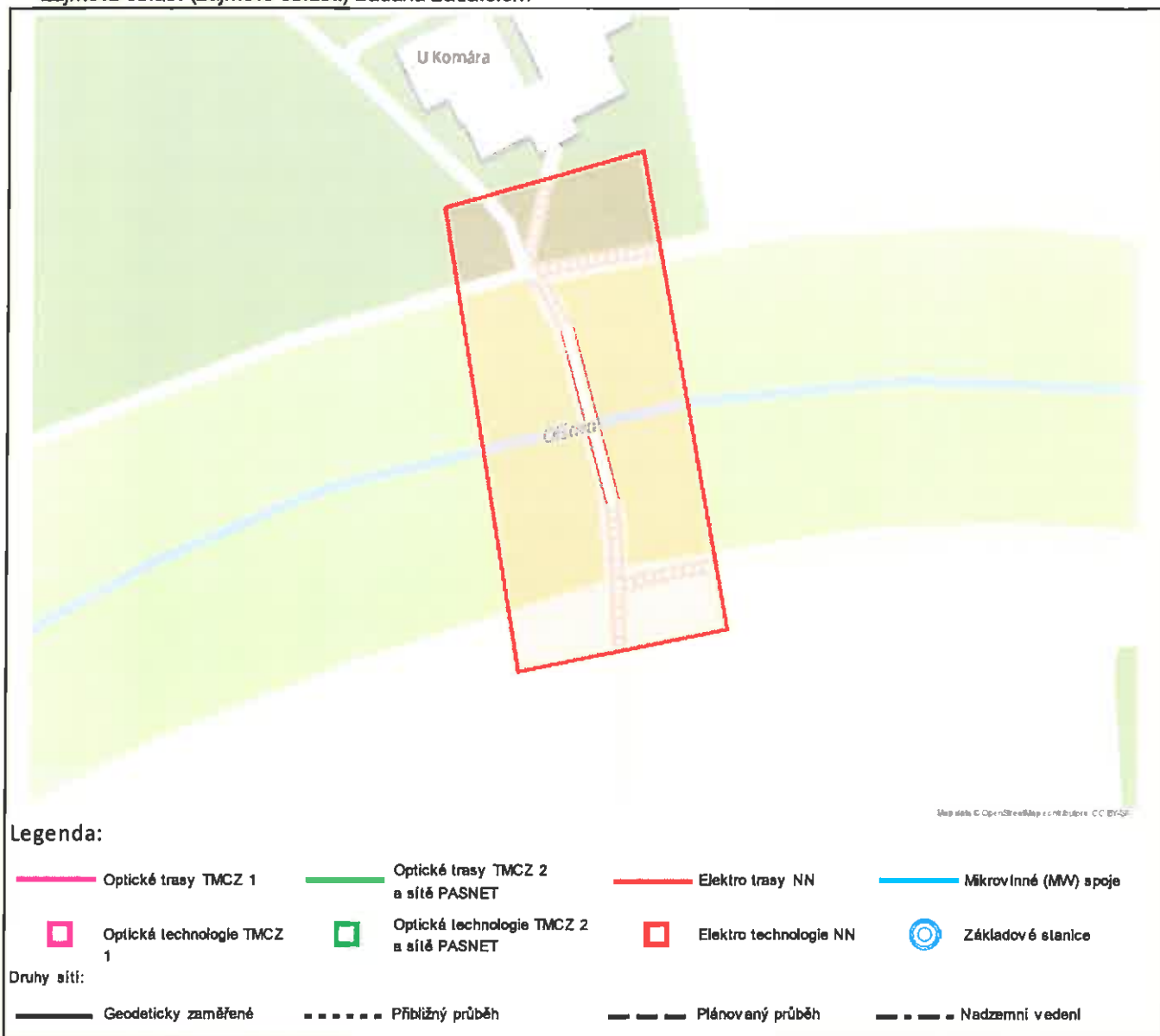
Příloha č.1 - Rekapitulace žádosti

Příloha č.2 - Situační plán

Příloha č. 2

## Situační plán

Zájmová oblast (zájmové oblasti) zadaná žadatelem



Geometrie zájmové oblasti (zájmových oblastí) žádosti ve formátu WKT a souřadnicovém systému S-JTSK. Zkopírováním textu lze geometrii zobrazit v jakémkoli softwaru podporujícím formát WKT.

POLYGON((-539826.427 -1182994.3838,-539795.6692 -1182988.8276,-539789.7161 -1183062.051,-539821.863 -1183065.4244,-539826.427 -1182994.3838))

Rušar mosty, s.r.o.  
Majdalenky 853/19  
63800 Brno

naše značka  
5001068402

vyřizuje  
Jaroslav Kápička

datum  
13.02.2015

Věc:

**Lávka pro pěší přes Olšavu se zatížitelností do 40 tun KUNOVICE**

K.ú. - p.č.: Kunovice u Uherského Hradiště

Stavebník: Město Kunovice, EkoFarma Sádky, náměstí Svobody 361, 68604 Kunovice

Účel stanoviska: Existence sítí

RWE GasNet, s.r.o., jako provozovatel distribuční soustavy (PDS) a technické infrastruktury, zastoupený RWE Distribuční služby, s.r.o., vydává toto stanovisko:

V zájmovém území vyznačeném v příloze tohoto stanoviska, nejsou umístěna žádná provozovaná plynárenská zařízení ve vlastnictví nebo správě RWE GasNet, s.r.o.. Mohou se zde nacházet plynárenská zařízení jiných vlastníků či správců, případně i dlouhodobě nefunkční/neprovozovaná plynárenská zařízení bez dostupných informací o jejich poloze.

V rozsahu území vyznačeného v příloze souhlasíme s povolením stavby dle zákona 183/2006 Sb. ve znění pozdějších předpisů např. s vydáním územního rozhodnutí, zjednodušeným územním řízením, vydáním územního souhlasu, uzavřením veřejnoprávní smlouvy, ohlášením, stavebním povolením, veřejnoprávní smlouvou o provedení stavby nebo oznámením stavebního záměru s certifikátem autorizovaného inspektora. V případě uzavření veřejnoprávní smlouvy nebude RWE GasNet, s.r.o. ani RWE Distribuční služby, s.r.o., jako zmocněnec RWE GasNet, s.r.o., účastníkem územního ani stavebního řízení a nebudou uvedeni ve třetích osobách veřejnoprávní smlouvy.

Platí pouze pro území vyznačené v příloze tohoto stanoviska a to 24 měsíců ode dne jeho vydání.

Stanovisko bylo vygenerováno na základě vaší žádosti automaticky.

V případě dotčení pozemku v majetku RWE kontaktujte prosím RWE GasNet, s.r.o. Kontakt naleznete na adrese [www.rwe-distribuce.cz/cs/kontakt-ni-system/](http://www.rwe-distribuce.cz/cs/kontakt-ni-system/), činnost "Smluvní vztahy - pozemky a budovy plynárenských zařízení", případně na Zákaznické lince 840 11 33 55.

RWE Distribuční služby, s.r.o.

Plynárenská 499/1

657 02 Brno

T +420532221111

F +420545578571

E [info\\_ds@rwe.cz](mailto:info_ds@rwe.cz)

I [www.rwe.cz](http://www.rwe.cz)

IC: 27935311

DIČ CZ27935311

Zapsán do obchodního rejstříku:

Krajský soud v Brně

oddíl C, vložka 57165

26.07.2007

Bankovní spojení:

ČSOB a.s.

Číslo účtu: 17837923

Kód banky: 0300



The energy to lead

Za správnost a úplnost dokumentace předložené s žádostí včetně jejího souladu s platnými předpisy plně zodpovídá její zpracovatel. Stanovisko nenahrazuje případná další stanoviska k jiným částem stavby.

V případě další korespondence nebo jednání (např. změna stavby) uvádějte naši značku - 5001068402 a datum tohoto stanoviska. Kontakty jsou k dispozici na [www.rwe-ds.cz](http://www.rwe-ds.cz) nebo Zákaznická linka 840 11 33 55.

A handwritten signature in dark ink, appearing to read 'Kápička'.

Jaroslav Kápička  
vedoucí zpracování externích požadavků  
odbor zpracování externích požadavků  
RWE Distribuční služby, s.r.o.

Přílohy: Orlentační zakres plynárenského zařízení





Rušar mosty, s.r.o.  
Majdalenky 853/19  
63800 Brno

naše značka  
5001372509

vyřizuje  
Jaroslav Kápička

datum  
06.09.2016

Věc:

**Lávka pro pěší přes Olšavu u Eko Farmy**

K.ú. - p.č.: Kunovice u Uherského Hradiště

Stavebník: Rušar mosty, s.r.o., Majdalenky 853/19, 63800 Brno

Účel stanoviska: Povolení stavby - stavební režim

RWE GasNet, s.r.o., jako provozovatel distribuční soustavy (PDS) a technické infrastruktury, zastoupený RWE Distribuční služby, s.r.o., vydává toto stanovisko:

V zájmovém území vyznačeném v příloze tohoto stanoviska, nejsou umístěna žádná provozovaná plynárenská zařízení a plynovodní přípojky ve vlastnictví nebo správě RWE GasNet, s.r.o.. Mohou se zde nacházet plynárenská zařízení jiných vlastníků či správců, případně i dlouhodobě nefunkční/neprovozovaná plynárenská zařízení bez dostupných informací o jejich poloze a vlastnictví.

V rozsahu území vyznačeného v příloze souhlasíme s povolením stavby dle zákona 183/2006 Sb. ve znění pozdějších předpisů např. s vydáním územního rozhodnutí, zjednodušeným územním řízením, vydáním územního souhlasu, uzavřením veřejnoprávní smlouvy, ohlášením, stavebním povolením, veřejnoprávní smlouvou o provedení stavby nebo oznámením stavebního záměru s certifikátem autorizovaného inspektora.

V případě uzavření veřejnoprávní smlouvy nebude RWE GasNet, s.r.o. ani RWE Distribuční služby, s.r.o., jako zmocněnec RWE GasNet, s.r.o., účastníkem územního ani stavebního řízení a nebudou uvedeni ve třetích osobách veřejnoprávní smlouvy.

Platí pouze pro území vyznačené v příloze tohoto stanoviska a to 24 měsíců ode dne jeho vydání.

Stanovisko bylo vygenerováno na základě vaší žádosti automaticky.

V případě dotčení pozemku v majetku RWE kontaktujte prosím RWE GasNet, s.r.o. Kontakt naleznete na adrese [www.rwe-distribuce.cz/cs/kontakt-ni-system/](http://www.rwe-distribuce.cz/cs/kontakt-ni-system/), činnost "Smluvní vztahy - pozemky a budovy plynárenských zařízení", případně na Zákaznické lince 840 11 33 55.

RWE Distribuční služby, s.r.o.

Plynárenská 499/1

Zábřovice

602 00 Brno

T +420532221111

F +420545578571

E [info\\_dz@rwe.cz](mailto:info_dz@rwe.cz)

I [www.rwe.cz](http://www.rwe.cz)

IC: 27935311

DIC: CZ27935311

Zapsán do obchodního rejstříku

Krajský soud v Brně

oddíl C, vložka 57165

26.07.2007

Bankovní spojení:  
Československá obchodní banka,  
a.s.

Číslo účtu: 17837923

Kód banky: 0300



The energy to lead

Za správnost a úplnost dokumentace předložené s žádostí včetně jejího souladu s platnými předpisy plně zodpovídá její zpracovatel. Stanovisko nenahrazuje případná další stanoviska k jiným částem stavby.

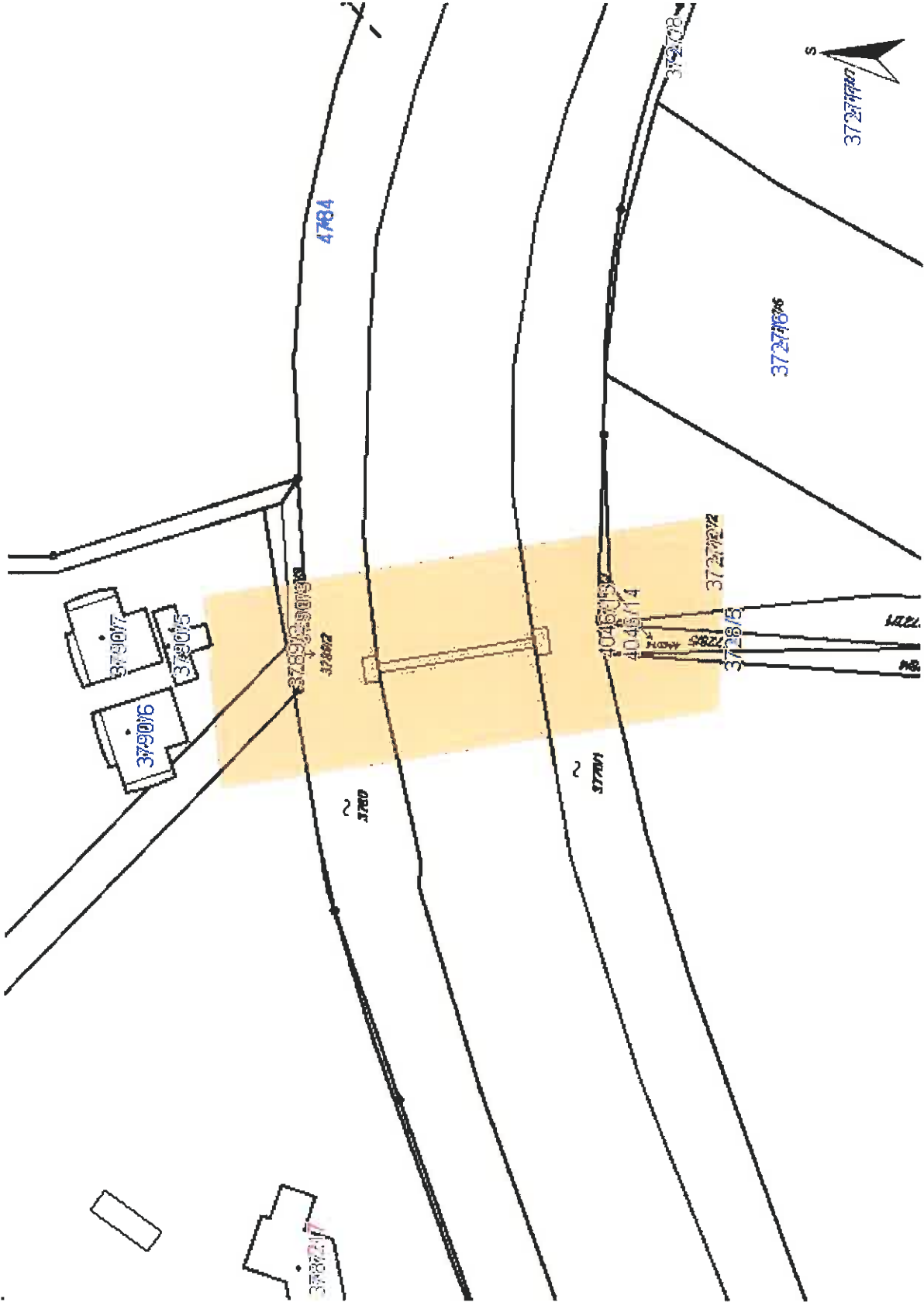
V případě další korespondence nebo jednání (např. změna stavby) uvádějte naši značku - 5001372509 a datum tohoto stanoviska. Kontakty jsou k dispozici na [www.rwe-ds.cz](http://www.rwe-ds.cz) nebo Zákaznická linka 840 11 33 55.

Jaroslav Kápička  
vedoucí zpracování externích požadavků  
odbor zpracování externích požadavků  
RWE Distribuční služby, s.r.o.

Přílohy: Orientační zakres plynárenského zařízení

Příloha: Orientační zakres plynárenského zařízení. Tato příloha je nedílnou součástí stanoviska č. 5001372509 ze dne 06.09.2016.

Provozovatel DS: RWE GasNet, s.r.o.; Stavebník: Rušar mosty, s.r.o.; Majdalenky 853/19, 63800 Brno, K.ú.: Kunovice u Uherského Hradiště.



Legenda:

linie	regulační stanice
plynovodu	ochranné zařízení
NTL	kabel
STL	elektropřípojka
VTL	kabel protikoroziční ochrany
WTL	anodové uzemnění
nefunkční	stanice katodové ochrany
výstavba	

E.ON Servisní, s.r.o., F. A. Gerstnera 2151/6, 370 49 České Budějovice

Rušar mosty, s.r.o.  
Ing. Jaromír Rušar  
Majdalenky 19  
63800 Brno

**E.ON Servisní, s.r.o.**

RCDS Znojmo  
Rooseveltova 8A  
Znojmo  
www.eon.cz

Monika Marcellová  
T +420-54514-1937  
monika.marcellova@eon.cz

Naše značka  
M40715-16118626

Znojmo, 27.05.2016

**Vyjádření o existenci zařízení distribuční soustavy (elektrická síť)  
ve vlastnictví E.ON Distribuce, a.s. a podmínkách práce v jeho blízkosti.**

Investor stavby: Rušar mosty, s.r.o.  
Název stavby: Lávka pro pěší přes Olšavu u Eko Farmy - existence  
sítí  
Místo stavby: KÚ Kunovice u Uherského Hradiště (677345) - viz  
situace

Toto vyjádření slouží pro informaci o stávajícím elektrickém zařízení distribuční soustavy vlastněném a provozovaném společností E.ON Distribuce, a.s. (dále jen ECD). Vyjádření nenahrazuje a neuvádí připojovací podmínky. V případě, že požadujete připojení nového odběrného místa, resp. zvýšení rezervovaného příkonu a doposud jste nepodali žádost, obraťte se na zákaznickou linku 800 77 33 22.

Upozorňujeme, že účastníkem územního a stavebního řízení zůstává provozovatel distribuční soustavy ECD, kterého v uvedených řízeních na základě zmocnění zastupuje společnost E.ON Česká republika, s.r.o. (dále jen ECZR).

V zájmovém území výše uvedené stavby se nachází:

Nadzemní vedení VN

**Ke stavbě a činnosti v ochranných pásmech (dále jen OP) nadzemního vedení VN, VVN, podzemního vedení nebo elektrických stanic je investor povinen zajistit si písemný souhlas ve smyslu § 46 odst. 11 zákona č. 458/2000 Sb., o podmínkách podnikání a výkonu státní správy v energetických odvětvích, v platném znění.**

Souhlas se stavbou a činností v OP zařízení distribuční soustavy uděluje

Sídlo společnosti:  
F.A. Gerstnera 2151/6  
370 49 České Budějovice  
Společnost je zapsána  
v Obchodním rejstříku  
vedeném Krajským soudem  
v Českých Budějovicích,  
oddíl C., vložka 15066  
IČ: 257 33 591  
DIČ: CZ25733591

ECZR jako zástupce ECD na základě žádosti investora stavby. S podáním žádosti **předložte k vyjádření projektovou dokumentaci stavby s podrobným zákresem a okótováním umístění stavby v OP.**

Podklady pro žádost musí obsahovat následující údaje:

- celé jméno právnické nebo fyzické osoby, která žádá o výjimku
- jméno a celá adresa investora stavby, IČO
- místo zásahu do pásma
- okres, katastrální území, parcelní číslo, druh zařízení
- nový způsob zajištění ochrany rozvodného zařízení
- kopii vyjádření o existenci zařízení včetně zakreslení sítí.

Při provádění zemních nebo jiných prací, které mohou ohrozit předmětné distribuční a sdělovací zařízení, jste povinni dle zákona č. 309/2006 Sb., a nařízení vlády č. 591/2006 Sb., učinit veškerá opatření, aby nedošlo ke škodám na rozvodném zařízení, na majetku nebo na zdraví osob elektrickým proudem, zejména tím, že bude zajištěno:

1. Objednání přesného vytyčení distribuční sítě (trasy kabelu) v terénu a to nejméně 14 dnů před zahájením prací v blízkosti podzemního kabelového vedení. V případě, že nebude možné trasu kabelu bezpečně určit pomocí vytyčovacího zařízení, je investor zemních prací povinen provést v nezbytném rozsahu ruční odkrytí kabelu na určených místech podle pokynů zaměstnanců ECZR pro jednoznačné stanovení jeho polohy. **Vytyčení kabelů VN, NN zajistí Jan Švehlík, tel.: 57243-5351, email: jan.svehlik@eon.cz.**
2. Výkopové práce v blízkosti nadzemního vedení NN lze provádět v min. vzdálenosti 1m od sloupů tak, aby nedošlo k narušení jejich stability a uzemňovací soustavy, nebo nebyl jinak ohrožen provoz el. zařízení a bezpečnost osob. Dále požadujeme dodržovat platná ustanovení norem ČSN EN 50 110-1 a PNE 33 3302.
3. Při provádění stavebních prací nesmí dojít k poškození el. zařízení.
4. V důsledku stavebních prací nesmí dojít k znepřístupnění el. zařízení.
5. Ohlášení jakéhokoliv poškození distribučního a sdělovacího zařízení v provozování ECD na telefonní číslo **800 22 55 77**.

#### **Kontakty správců zařízení:**

VN+NN

Regionální správa, Bohumír Gabriel,  
tel.: 577163308, email: bohumir.gabriel@eon.cz

**Pozor ! Vyjádření má platnost 12 měsíců tj. do 27.05.2017.**

Upozorňujeme na možnou polohovou odchylku uloženého vedení od výkresové dokumentace.



Do přiložené a námi orazítované dokumentace jsme **informativně** zakreslili:

- červeně plně podzemní vedení VN
- červeně čárkovaně nadzemní vedení VN
- fialově plně zrušené podzemní vedení

**Při vytýčení trasy zařízení i ke kontrole před záhozem a ke všem dalším jednáním s ECZR jako zástupcem ECD předložte toto vyjádření.**

S přátelským pozdravem

E.ON Servisní, s.r.o.

E.ON Servisní, s.r.o.  
F. A. Gerstnera 2151/6  
370 49 České Budějovice  
IČ: 25186213, DIČ: CZ25186213

Příloha:      Orazítkováná situace s informativním zákresem.

---

3790 / 7

3790 / 6

3790 / 5

3789 / 2  
3790 / 3

4046 / 13

4046 / 14

3727 / 2

3728 / 5

Č. j.: 512 / 412 / 2015  
Vyřizuje: ing. Kršičková  
Tel.: 572 530 232  
E-mail: [iva.kršickova@svkuh.cz](mailto:iva.kršickova@svkuh.cz)

Rušar mosty, s. r. o.  
Ing. Jana Buchtová  
Slavičková 1a  
638 00 BRNO

V Uh. Hradišti 2015-02-18

***„Kunovice – Lávka pro pěší přes Olšavu se zatížeností do 40 t“, sdělení o existenci sítí***

Na SVK, a. s. Uh. Hradiště byla předložena situace s vyznačením zájmového území – lávka pro pěší přes Olšavu s žádostí o existenci sítí. Lávka se nachází v k. ú. Kunovice na parcelách č. 4784, 2684, 3776/1 a 4046/15.

Přílohou sdělení přikládáme orientační zakres sítí v zájmovém území v M 1 : 500.

Sděluje Vám, že v zájmovém území stavby se nenachází kanalizace a vodovod pro veřejnou potřebu v majetku a provozování naší a. s.

S pozdravem

Slovácké vodárny a kanalizace, a. s.  
Za Olšávkou 290, Sady, 666 01 Uherské Hradiště

-1-



Ing. Lubomír Trachtulec  
ředitel a. s.

**Přílohy**

situace zájmového území s orientačním zákresem sítí v M 1 : 500 orazítkovaná



3790.6

3790.5

3789.2

3790.3

3791.4

4046/13

4043/14

**Slovácké vodárny a kanalizace, a.s.**

Za Olšavkou 290, Sady, 686 01 Uherské Hradiště

technický útvar

-1-

1:500





Rušar mosty, s.r.o.  
Majdalenky 853  
63800 Brno

Váš dopis značky / ze dne	Naše značka	Vyřizuje	Místo odeslání / dne
0000175901 / 11.05.2016	UPTS/OS/150477/2016	Tomáš Houžvička	Praha / 09.06.2016

**Věc: Vyjádření k existenci podzemních sítí spol. České Radiokomunikace, a.s.**


Účel: Existence sítí

**Akce: Lávka pro pěší přes Olšavu u Eko Farmy**

K Vaší žádosti o vyjádření k existenci sítí Vám sdělujeme, že ve Vámi vyznačeném/řešeném území nedojde ke styku s žádným podzemním vedením/zařízením v naší správě.

S pozdravem

Za správnost:

  
České Radiokomunikace, a.s.  
Skokanská 2117/1  
169 00 Praha 6  
(54)

Ing. Houžvička Tomáš  
Senior specialista ATP

Příloha: Daňový doklad

**Platnost tohoto vyjádření je jeden rok od data vystavení, tj. do 09.06.2017**

Úhradu částky za vyjádření proveďte na účet Českých Radiokomunikací, a.s. Číslo účtu Českých Radiokomunikací, a.s. vč. variabilního symbolu naleznete na přiloženém Zjednodušeném daňovém dokladu.

**Rušar mosty, s.r.o.**  
**Majdalenky 19**  
**638 00 Brno**

---

**Číslo jednací** 1201604683

**Datum** 11.5.2016

**Vyřizuje** Jiří Klváček

**telefon** +420 724 013 705

**e-mail** Jiri.Klvacek@cdt.cz

---

**Věc:** Souhrnné stanovisko k existenci komunikačního vedení a zařízení ve správě ČD - Telematika a.s. k předprojektové přípravě, studii.

**Název stavby:** Lávka pro pěší Olšavu u Eko Farmy

Při realizaci výše uvedené stavby NEDOJDE ke styku se sítí elektronických komunikací, která je chráněna ochranným pásmem dle §102 zák. č. 127/2005 Sb., o elektronických komunikacích.

Toto vyjádření platí pouze pro dokumentaci ověřenou společností ČD - Telematika a.s. a pro rozsah prací na ní vyznačených.

Vyjádření je platné pouze pro zájmové území vyznačené žadatelem včetně důvodu stanoveného žadatelem.

**Vyjádření pozbývá platnosti dne 11.5.2018**

ČD - Telematika a.s.  
Pernerova 2819/2a  
130 00 Praha 3



**Sekce ekonomická a majetková Ministerstva obrany**  
**odbor ochrany územních zájmů**  
**Tychonova 1, Praha 6, PSČ 160 01, datová schránka hjyaavk**

---

Sp.zn.: 71590/2016-8201-OÚZ-BR  
Č.j. 844-74/2016-8201

Brno 5. ledna 2017  
Výtisk č. 1  
Počet listů: 2

Rušar mosty, s.r.o.  
Slavičkova 1a  
638 00 Brno

**Lávka pro pěší a cyklisty přes řeku Olšavu, k.ú. Kunovice u Uherského Hradiště**  
K čj. DOP/1000/2016

Ve smyslu § 175 zákona č.183/2006 Sb. o územním plánování a stavebním řádu (stavební zákon) a zákona č.222/1999 Sb. o zajišťování obrany České republiky v platných zněních a v souladu s rezortními předpisy (na teritoriu okresů Brno-město, Brno-venkov, Blansko, Břeclav, Hodonín, Kroměříž, Prostějov, Třebíč, Uherské Hradiště, Vyškov, Zlín, Znojmo a Bruntál, Frýdek-Místek, Jeseník, Karviná, Nový Jičín, Olomouc, Opava, Ostrava, Přerov, Šumperk, Vsetín) bylo provedeno vyhodnocení výše uvedené akce.

**Ministerstvo obrany**

jednající Oddělením ochrany územních zájmů Brno Odboru ochrany územních zájmů Sekce ekonomické a majetkové, jako věcně a místně příslušným ve smyslu zákona č. 222/1999 Sb., jehož jménem jedná ministerský rada Oddělení ochrany územních zájmů Brno Odboru ochrany územních zájmů Sekce ekonomické a majetkové Ministerstva obrany Ing. Darina Dostálová v souladu s Rozkazem ministra obrany č. 39/2011 Věstníku MO-Zabezpečení výkonu působnosti MO ve věcech územního plánování a stavebního řádu v platném znění,

**vydává závazné stanovisko:**

**Daná akce není v rozporu se zájmy Ministerstva obrany vymezenými dle § 175 zákona č.183/2006 Sb.**

**V řešené lokalitě rekonstrukce lávky pro pěší a cyklisty přes řeku Olšavu v k.ú. Kunovice u Uherského Hradiště, neevidujeme inženýrské sítě a podzemní telekomunikační vedení ve vlastnictví Ministerstva obrany.**

**Souhlasíme s akcí tak, jak byla doložena v písemné a grafické dokumentaci.**

Závazné stanovisko Ministerstva obrany je platné 2 roky a musí být vyžadováno znovu, nebude-li během této doby stavba zahájena, nebo dojde-li ke změně v umístění, ve výšce nebo rozsahu stavby.

V další korespondenci, týkající se výše uvedené věci, uvádějte odkaz na Sp.zn.: 71590/2016-8201-OÚZ-BR tohoto závazného stanoviska Ministerstva obrany.

Kontaktní osoba: Ing. Darina Dostálová, tel. 973 445 060, fax. 973 445 060

Adresa pro doručování:

Sekce ekonomická a majetková MO,  
odbor ochrany územních zájmů,  
oddělení ochrany územních zájmů Brno  
Svatoplukova 2687/84, PSČ 662 10 Brno  
IČO: 60162694

Ing. Darina Dostálová  
ministerský rada



ARCHEOLOGICKÝ ÚSTAV  
AKADEMIE VĚD ČESKÉ REPUBLIKY, BRNO, v. v. i.  
ČECHYŇSKÁ 363/19  
602 00 BRNO  
<http://www.arub.cz>

Rušar mosty, s.r.o.  
Slavičková 1a  
638 00 BRNO

Váš dopis značky

ze dne  
20. 12. 2016

Naše značka  
ARUB/6578/17

Vyřizuje  
Mgr. Lenka  
Machánková

V Brně dne  
9. 1. 2017

**Vyjádření k projektové dokumentaci pro stavbu „Lávka přes Olšavu, Kunovice“, okr. Uherské Hradiště**

Archeologický ústav Akademie věd ČR, Brno, v. v. i., nemá k výše uvedené stavbě zásadních námitek. Upozorňujeme však, že se uskuteční na území s archeologickými nálezy, které je chráněno jako veřejný zájem podle zvláštních právních předpisů (zejména dle § 22, odst. 2 zákona č. 20/1987 Sb., o státní památkové péči, v platném znění). Má-li dojít při provádění stavební činnosti na dotčeném území k jakýmkoliv zásahům pod povrch terénu (hloubení výkopů apod.), je třeba předpokládat narušení nebo odkrytí archeologických nálezů a situací, čímž vzniká nutnost provedení záchranného archeologického výzkumu. Z výše uvedeného zákonného ustanovení pak stavebníkovi vyplývají následující povinnosti:

Stavebník je dle § 22 zákona č. 20/1987 Sb., o státní památkové péči, v platném znění povinen písemně ohlásit termín zahájení zemních prací již od doby přípravy stavby, nejpozději však s předstihem 30 dnů před započatím Archeologickému ústavu Akademie věd ČR, Brno, v. v. i., a umožnit jemu nebo oprávněné organizaci provedení záchranného archeologického výzkumu na dotčeném území. Výzkum je prováděn na základě dohody uzavřené mezi investorem stavby a Archeologickým ústavem AV ČR nebo oprávněnou organizací. Úhrada nákladů záchranného archeologického výzkumu se řídí ustanovením § 22, odst. 2 zákona č. 20/1987 Sb., o státní památkové péči, v platném znění.

S pozdravem

ARCHEOLOGICKÝ ÚSTAV  
AV ČR, BRNO, v.v.i.  
602 00 Brno, Čechyňská 363/19  
Česká republika

doc. PhDr. Pavel Kouřil, CSc.  
ředitel

Formulář Oznámení stavební činnosti Archeologickému ústavu AV ČR:  
<http://www.arub.cz/informace-pro-stavebniky.html>

Telefon  
515 911 101

FAX

e-mail  
[sekretariat@arub.cz](mailto:sekretariat@arub.cz)

IČO, DIČ  
68081758  
CZ68081758

Bank. spojení: ČSOB Brno-město  
240602780/0300

# Krajská hygienická stanice Zlínského kraje se sídlem ve Zlíně

Havlíčkovo nábřeží 600, 760 01 Zlín

Tel. 577210266, fax: 577006746, e-mail: khs@khszlin.cz, podatelna@khszlin.cz, ID: xwsai7r

Č.j.: KHSZL 33670/2017

Ve Zlíně, dne 9. 1. 2017

Spisová značka: KHSZL/33670/2017/2.11/HOK/UH-ZL/KON-02

Č.j. odesílatele: DOP / 999 / 2016

Vyřizují:

Bc. Veronika Konečná, tel.: 577 006 715, e-mail: veronika.konecna@khszlin.cz

Mgr. Slávka Hrabcová, tel.: 577 006 728, e-mail: slavka.hrabcova@khszlin.cz

**Rušar mosty, s.r.o.**

**IČ: 29362393**

**Majdalenky 853/19, Lesná**

**638 00 Brno**

**Vyjádření Krajské hygienické stanice Zlínského kraje se sídlem ve Zlíně k projektové dokumentaci stavby „Lávka pro cyklisty přes řeku Olšavu“ umístěné v k.ú. Kunovice u Uherského Hradiště ke stavebnímu řízení**

## VYJÁDŘENÍ

Dne 20. 12. 2016 byla Krajské hygienické stanici Zlínského kraje se sídlem ve Zlíně doručena žádost Města Kunovice, IČ: 00567892, se sídlem Nám. Svobody 361, Kunovice, PSČ: 686 04, zastoupené na základě písemné plné moci ze dne 5. 8. 2016 právnickou osobou Rušar mosty, s.r.o, IČ: 29362393, se sídlem Majdalenky 853/19, Lesná, Brno, PSČ: 638 00, o vydání závazného stanoviska k projektové dokumentaci stavby „Lávka pro cyklisty přes řeku Olšavu“ umístěné v k. ú. Kunovice u Uherského Hradiště ke stavebnímu řízení.

*Předložená projektová dokumentace zpracovaná Ing. Petrou Strouhalovou v prosinci 2016 řeší odstranění stávající/původní ocelové lávky a návrh nové betonové pro pěší a cyklisty s únosností do 40 t a šířkou umožňující průjezd vozidel IZS, dopravní obsluhy a vozidla pro zásobování.*

*Lávka s přílehající příjezdovou panelovou komunikací a cyklostezkou se nachází v extravilánu, v blízkosti průmyslové zóny města Kunovice, v okolí lávky se nachází travnatý porost, na pravém břehu cyklostezka a AGROpenzion Sádka s výletní restaurací, na levém břehu pak navazuje panelová komunikace vedoucí do průmyslové zóny.*

*Nejbližší obytná zástavba je situovaná ve vzdálenosti cca 1,33 km od předmětné stavby.*

Po posouzení předložené žádosti z hlediska požadavků ochrany veřejného zdraví dospěla Krajská hygienická stanice Zlínského kraje se sídlem ve Zlíně k závěru, že v uvedené věci nejsou dotčeny zájmy jí chráněné podle zákona č. 258/2000 Sb., o ochraně veřejného zdraví a o změně některých souvisejících zákonů, ve znění pozdějších předpisů.

Krajská hygienická stanice Zlínského kraje se sídlem ve Zlíně není v řízení o předmětné žádosti dotčeným správním úřadem podle § 77 zákona č. 258/2000 Sb., o ochraně veřejného zdraví a o změně některých souvisejících zákonů, ve znění pozdějších předpisů, a proto závazné stanovisko podle shora citovaného ustanovení nevydává.

Mgr. Slávka Hrabcová  
odborný rada  
oddělení hluku, EIA a IPPC

otisk úředního razítka



Počet listů: 1

Rozdělovník:

1x adresát (do datové schránky)

1x KHS ZK – oddělení hluku, EIA a IPPC

POZNÁMKA: Projektová dokumentace ponechána pro služební účely KSH ZK.

# Hasičský záchranný sbor Zlínského kraje

Územní odbor Uherské Hradiště

Boženy Němcové 834, 686 01 Uherské Hradiště

---

VAŠE ČJ.:  
ZE DNE: 20.12.2016  
NAŠE ČJ.: HSZL- 8672-2/UH-2016  
VYŘIZUJE: por. Mgr. Kateřina Koláčková DiS.  
komisař - kontrolní činnost  
ÚSEK: pracoviště prevence, OO a KŘ  
TELEFON: 950675312  
FAX: 950 675 333  
E-MAIL: katerina.kolackova@zlk.izscr.cz  
MÍSTO: UHERSKÉ HRADIŠTĚ  
DATUM: 21.12.2016

**Rušar mosty, s.r.o.**  
**Slavičkova 1a**  
**638 00 Brno**

Počet listů: 1  
Příloha(y): 0

## **Závazné stanovisko dotčeného orgánu na úseku požární ochrany**

**Název stavby :** Lávka pro cyklisty přes řeku Olšavu  
**Místo stavby :** Kunovice, parc. č.: 3729/1, 3727/1 a další  
**Stavebník-investor :** Město Kunovice, náměstí Svobody 361, 686 04 Kunovice  
**Předložený druh dokumentace:** stavební řízení  
**Zpracovatel projektové dokumentace:** Ing. Jaromír Rušar, ČKAIT

Předmětem stavby je odstranění stávající ocelové lávky a návrh nové betonové lávky pro pěší a cyklisty s únosností do 40 t a s volnou šířkou mezi parapety 4 m.

Hasičský záchranný sbor Zlínského kraje jako dotčený orgán dle ustanovení § 26 odst. 2 písm. b) zákona č. 133/1985 Sb., o požární ochraně, ve znění pozdějších předpisů (dále jen „zákon o PO“), posoudil výše uvedenou dokumentaci předloženou dne 20.12.2016 a k této dokumentaci vydává v souladu s ustanovením § 31 odst. 4 zákona o PO a dále dle ustanovení § 149 odst. 1 zákona č. 500/2004 Sb., správního řádu, ve znění pozdějších předpisů.

**souhlasné závazné stanovisko.**

## **Odůvodnění**

Posouzená dokumentace specifikovaná v úvodu závazného stanoviska splňuje obsahové náležitosti v souladu s ustanovením § 41 vyhlášky č. 246/2001 Sb., o stanovení podmínek požární bezpečnosti a výkonu státního požárního dozoru (vyhláška o požární prevenci), ve znění vyhlášky č. 221/2014 Sb. Z obsahu posouzené dokumentace vyplývá, že jsou splněny požadavky požární bezpečnosti staveb kladené na danou stavbu vyhláškou č. 23/2008 Sb., o technických podmínkách požární ochrany staveb, ve znění vyhlášky č. 268/2011 Sb.

## **Poučení**

K případným změnám proti posouzené projektové dokumentaci je třeba si vyžádat nové závazné stanovisko z hlediska požární ochrany.

Proti obsahu závazného stanoviska nelze podat samostatné odvolání. Odvolání lze podat prostřednictvím správního orgánu, který vydal rozhodnutí ve věci, která je předmětem řízení, a to ve lhůtě stanovené v příslušném rozhodnutí.

***plk. Ing. Jaroslav Olbert, rada***  
ředitel územního odboru Uherské Hradiště

*Elektronicky podepsáno*

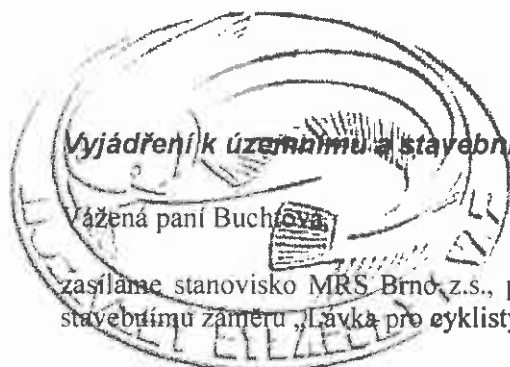


Moravský rybářský svaz Brno, zapsaný spolek  
pobočný spolek Kunovice  
Na Bělince 1459  
686 04 KUNOVICE  
Tel 608 776 682

## MRS z.s., pobočný spolek Kunovice

Rušar mosty, s.r.o.  
K rukám paní Lucie Vedralové  
Slavíčkova 1a  
638 00 BRNO

13. října 2016



### **Vyjádření k územnímu a stavebnímu řízení**

Vážená paní Buchlová,

zasíláme stanovisko MRS Brno z.s., pobočného spolku Kunovice k projektové dokumentaci a stavebnímu záměru „Lávka pro cyklisty přes řeku Olšavu“.

MRS Brno z.s., pobočný spolek Kunovice **souhlasí s realizací uvedené stavby za té podmínky, že stavební práce nebudou realizovány v měsících duben a květen**, tj. v měsících kdy probíhá tření ryb. Tato podmínka musí být zohledněna jak v zadávací dokumentaci zadavatele, tak ve skutečném časovém harmonogramu stavby následně vypracovaném dodavatelem stavby.

### **Odůvodnění:**

Realizace stavebních prací v měsících duben a květen by měla negativní vliv na reprodukci rybí obsádky, následkem čehož by došlo k výraznému oslabení rybí populace v našem revíru Olšava I.

S pozdravem

  
Ing. Miroslav Janáček

Jednatel MRS Brno z.s., pobočný spolek Kunovice

*Petrův zdar*

Rušar mosty, s.r.o.  
Slavičkova 1a  
638 00 Brno

VÁŠ DOPIS ZNAČKY/ZE DNE	NAŠE ZNAČKA	VYŘIZUJE	MÍSTO/DATUM
/	PM051808/2016-203/Fi	Ing. Lenka Fikarová +420 541 637 292 fikarova@pmo.cz	Brno 20.10.2016

### **Lávka pro cyklisty přes řeku Olšavu - DÚR**

(k.ú. Kunovice u Uherského Hradiště; ORP Uherské Hradiště; kraj Zlínský; ČHP 4-13-01)

#### **Charakteristika akce:**

Předmětem DÚR je stavba nové lávky na příjezdové komunikaci přes VVT Olšava v ř.km 1,457 v k.ú. Kunovice jako náhrada stávající lávky, která bude odstraněna. DÚR zpracovala firma Rušar mosty, s.r.o v 07/2016, investorem je Město Kunovice.

Lávka na pravém břehu navazuje na cyklostezku a AGROpenzion Sádka, na levém břehu navazuje panelová komunikace vedoucí do průmyslové zóny (Let Kunovice).

NK : Dodatečně předpjatý parapetní nosník s dolní mostovkou, na které navazuje spodní stavba. Opěra 1 je masivní, má tloušťku 2,523 m a NK je do ní vetknuta, opěra 2 je subtilní tl. 0,711 – 0,800 m, nízká. Šířka NK 4,90 m, délka NK 34,00 m, délka přemostění 30,754 m. Nosnost 40 t pro pojezd vozidel IZS a dopravní obsluhy. Most převede Q100 (178,75 m n.m.) s rezervou 0,33 m na PB až 0,48 m, a LB, v ose 0,40 m od spodní hrany parapetního nosníku.

Svahy u křídel budou kopírovat původní terén, budou zpevněny v šířce 1,50 m kamennou dlažbou do betonu ukončenou příčným betonovým prahem. Na levém i pravém břehu se počítá s vybudováním přístaviště, proto jsou bermy zpevněny v délce cca 15 m kamennou dlažbou do betonu a svahy koryta jsou opatřeny kamennou rovinou, ukončení příčným betonovým prahem i s kamennou patkou. Kamennou dlažbou do betonu je zpevněno i území pod mostem. Zpevnění bermy na levém břehu slouží i pro pojezd vozidly správce toku, šířka zpevnění min. 3,25 m. Na povodní straně je vlevo i vpravo, vedle křídel a pro výstup z lodi, navrženo kamenné schodiště šířky 0,80 m. Koryto řeky Olšavy bude ponecháno v přírodním zatravněném stavu.

V rámci stavby bude provedena přeložka sdělovacího kabelu CETIM, která je řešena v objektu SO 401.

Přímým správcem VVT Olšava je Povodí Moravy, s.p., ZSM, provoz Uherské Hradiště, most se nachází v aktivní zóně záplavového území. V předmětné lokalitě je VVT Olšava oboustranně ohrázována (HM 230741 Úprava Olšavy Kunovice Mikovice)

Souřadnice mostu: y = 539,81; x = 1183,03 – bylo ověřeno.

K IZ stavby jsme vydali stanovisko dne 29.9.2015 pod č.j. PM039183/2015-203/Fi adresované MěÚ Kunovice.

## **I. Vyjádření správce povodí k územnímu řízení**

Na základě ustanovení § 54 odst. 4 zákona č. 254/2001 Sb. o vodách a o změně některých zákonů (**vodní zákon**) vydává Povodí Moravy, s.p. jako správce povodí k předloženému záměru toto

### **s t a n o v i s k o:**

**a) Z hlediska zájmů daných platným Národním plánem povodí Dunaje, Plánem pro zvládání povodňových rizik v povodí Dunaje a Plánem dílčího povodí Moravy [ustanovení § 24 až § 26 zákona č. 254/2001 Sb., o vodách a o změně některých zákonů (vodní zákon), ve znění pozdějších předpisů] je uvedený záměr možný, protože lze předpokládat, že záměrem nedojde ke zhoršení stavu vodního útvaru, a že nebude mít za následek nedosažení dobrého stavu/potenciálu vod.**

Předpokládáme, že uvedený záměr vzhledem ke svému charakteru, velikosti a dopadu nebude mít vliv na stav vodního útvaru.

**b) Z hlediska dalších zájmů chráněných zákonem č. 254/2001 Sb., o vodách a o změně některých zákonů, souhlasíme s uvedeným záměrem.**

### **Upozorňujeme:**

1. Stavebník podstupuje riziko možných následků vyplývajících ze stavby v blízkosti vodního toku a je si plně vědom podmínek vodního zákona a odpovědnosti za způsobené škody při neplnění těchto povinností (§ 52 - povinnosti vlastníků staveb a zařízení v korytech vodního toku nebo sousedících s nimi, § 85- odpovědnost za způsobené škody při neplnění povinností). Povodí Moravy, s.p. nenese odpovědnost za případné škody způsobené průchodem velkých vod při povodňových průtocích nebo chodem ledů.
2. Odpad ze stavby bude likvidován v souladu se zákonem č. 185/2001 Sb.
3. Používané mechanizační prostředky musí být v dobrém technickém stavu a musí být dodržována preventivní opatření k zabránění případným úkapům či únikům ropných látek.

## **II. Vyjádření správce VVT Olšava k územnímu řízení**

Jako správce vodního toku (Povodí Moravy, s.p., závod Střední Morava, provoz Uherské Hradiště) s předloženým záměrem souhlasíme za podmínek:

1. Spodní hrana parapetu musí být 0,5 m nad hladinou  $Q_{100}$  (tzn.  $178,75 + 0,5 = 179,25$  m n.m.) tak, jak bylo požadováno už v našem stanovisku k investičnímu záměru (č.j. PM039183/2015-203/Fi ze dne 29.9.2015 - adresát MěÚ Kunovice).
2. Opěrná konstrukce lávky zasahuje do ochranných hrází Olšavy. Řešení musí být obecně takové, že nebude snížena bezpečnost a provozuschopnost dotčených hrází.
3. Betonová konstrukce a zemní práce v prostoru zemního tělesa hráze a koryta toku budou navrženy v souladu s ČSN 75 2410.
4. Kamenná dlažba na bermách (LB i PB) pod mostem umožní pojezd těžké techniky správce toku - tř. zatížení „V“ (25 t), mezi spodní hranou mostovky a bermou bude zachován průjezd výšky 3,0 m a šířka bermy min. 3,5 m.
5. Lávka bude označena dodatkovou tabulkou „Vjezd vozidel PM povolen“.
6. Pokud bude součástí stavby i přístaviště, v DSP bude návrh rozpracován, dále bude zpracován jednoduchý provozní řád schválený Povodím Moravy, s.p. Upozorňujeme, že lodě v přístavišti musí být vyvazovány na vodě a nebudou ukládány na bermě a Povodí Moravy, s.p. nebude mít povinnost udržívat v přístavišti i mimo něj plavební hloubku.
7. Se skácením stromu v průměru 5 cm na p.č.3780 v k.ú. Kunovice souhlasíme.
8. Pro provádění stavby bude zpracován havarijný a povodňový plán. Schválené plány budou v jednom vyhotovení před zahájením stavby předány na vodohospodářský dispečink Povodí Moravy, s.p. V plánech bude uveden zhotovitel stavby a termíny provádění.
9. Povodí Moravy, s.p. nebude přebírat žádný objekt související se stavbou do své správy ani majetku (tj. nebude přebírán do majetku ČR, ke kterému má právo hospodaření Povodí Moravy, s.p. ).

10. DSP nám bude předložena k vyjádření. Při zpracování DSP doporučujeme řešení konzultovat s útvarem provozu Uherské Hradiště (Ing. Mládek, tel. 572 552716) a TBD (Ing. Kremláček, mob. 724903268).

### **III. Vyjádření Povodí Moravy, s.p. z hlediska majetkoprávních vztahů**

Upozorňujeme, že navržený záměr bude realizován na pozemku státu, kterým má právo hospodařit Povodí Moravy, s.p., pro vydání rozhodnutí příslušného orgánu státní správy je nutné získat práva k dotčeným pozemkům. Řešení těchto majetkoprávních vztahů náleží do kompetence útvaru správy majetku závodu Střední Morava (Moravní náměstí 766, 686 11 Uherské Hradiště, tel. 572 552 716, kl. 203). Ve věci majetkoprávního dořešení je nutné podat písemnou žádost příslušnému závodu s následujícím obsahem:

- popis akce, v rámci které má proběhnout vypořádání, stupeň projektové dokumentace,
- pozemky, kterých se akce dotýká, k.ú., případně další dotčený majetek Povodí Moravy, s.p., (úpravy, apod.) – rozsah dotčení (zábor dočasný a trvalý),
- co konkrétně se bude na dotčených pozemcích realizovat,
- předpokládaná doba realizace (rok, měsíce)
- snímek katastrální mapy se zákresem dotčených pozemků nebo situaci,
- investora stavby, případně plnou moc pro zastupování,
- doložení vyjádření útvaru správy povodí Povodí Moravy, s.p., k příslušnému stupni PD (kopie tohoto stanoviska).

Doba platnosti tohoto stanoviska je 2 roky, nebude-li využito pro vydání platného rozhodnutí nebo opatření vodoprávního nebo jiného správního úřadu.

**Povodí Moravy, s.p.**  
602 00 Brno, Dřevařská 11  
IČO:70890013, DIČ:CZ70890013  
-13-



**Ing. Pavel Bíza**  
vedoucí útvaru správy povodí

**Na vědomí:** provoz Uherské Hradiště  
ZSM - Mgr. Pukovcová  
ŘSP – Ing. Kremláček



Rušar mosty, s.r.o.  
Slavičkova 1a  
638 00 Brno

VÁŠ DOPIS ZNAČKY/ZE DNE /	NAŠE ZNAČKA PM073877/2016-203/Fi	VYŘIZUJE Ing. Lenka Fikarová +420 541 637 292 fikarova@pmo.cz	MÍSTO/DATUM Brno 20.3.2017
------------------------------	-------------------------------------	--	-------------------------------

## Lávka pro cyklisty přes řeku Olšavu

(k.ú. Kunovice u Uherského Hradiště; ORP Uherské Hradiště; kraj Zlínský; ČHP 4-13-01)

### Charakteristika akce:

Předmětem DSP je stavba nové lávky na příjezdové komunikaci přes VVT Olšava v ř.km 1,457 v k.ú. Kunovice jako náhrada stávající lávky, která bude odstraněna. DSP zpracovala firma Rušar mosty, s.r.o. v 11/2016, doplněno 02/2017, investorem je Město Kunovice.

Členění stavby:

SO 101 – Dopravní inženýrské opatření

SO 201 – Most

SO 401 – Přeložka sdělovacího kabelu Cetin

SO 402 – Napojení veřejného osvětlení

Lávka na pravém břehu navazuje na cyklostezku a AGROpenzion Sádka, na levém břehu navazuje panelová komunikace vedoucí do průmyslové zóny (Let Kunovice). výšková poloha cyklostezky je v místě napojení na lávku zvednuta o cca 275 mm. Tento výškový rozdíl je rovnoměrně překonán v délce úpravy zpevnění 26,40 m na cyklostezce. Vjezd (brána) na pozemky p. č. 3788/1, 3789/1, 3790/1 aj. je posunut oproti stávajícímu stavu o cca 5,8 m (kvůli zásobování a plynulejšímu napojení na stávající stav), součástí stavby je úprava oplocení a přesunutí branky do areálu Sádka. Zpevnění je v celé délce navrženo těžší skladbou vozovky pro pojezd vozidel.

SO 201 Most: Jednopolový, kolmý, NK - dodatečně předpjatý parapetní nosník s dolní mostovkou, na které navazuje spodní stavba. Opěra 1 je masivní, má tloušťku 2,523 m a NK je do ní vetknuta, opěra 2 je subtilní tl. 0,711 – 0,800 m, nízká. Volná šířka mezi zábradlím 4,35 m, délka NK 34,00 m, délka přemostění 30,754 m. Nosnost 40 t pro pojezd vozidel IZS a dopravní obsluhy. Most převede Q100 (178,75 m n.m.) s rezervou 0,33 m na PB až 0,48 m na LB, v ose 0,40 m od spodní hrany parapetního nosníku.

Svahy u křidel budou kopírovat původní terén, budou zpevněny v šířce 1,50 m kamennou dlažbou do betonu ukončenou příčným betonovým prahem. Na levém i pravém břehu se počítá s vybudováním přístaviště (vývaziště), proto jsou bermy zpevněny v délce cca 15 m kamennou dlažbou do betonu od lávky a svahy koryta jsou opatřeny kamennou rovnatinou (80-200 kg) zajištěnou kamennou patkou z těžkého kamenného záhozu, která je prolita řídkým betonem, ukončení příčným betonovým prahem. Kamennou dlažbou do betonu je zpevněno i území pod mostem. Pro účely vývaziště jsou navržena 3 betonová schodiště šířky 0,8 m s pacholaty pro vývaz lodí. Zpevnění bermy na levém břehu slouží i pro pojezd vozidly správce toku, šířka zpevnění min. 3,50 m. průjezdná výška pod lávkou je min. 3,00 m. Dno koryta ponecháno v přírodním zatravněném stavu.

V rámci stavby bude provedena přeložka sdělovacího kabelu CETIM, která je řešena v objektu SO 401.



Přímým správcem VVT Olšava je Povodí Moravy, s.p., ZSM, provoz Uherské Hradiště, most se nachází v aktivní zóně záplavového území. V předmětné lokalitě je VVT Olšava oboustranně ohrázována (HM 230741 Úprava Olšavy Kunovice Míkovice)  
Souřadnice mostu: Y = 539 808,462; X = 1 183 027,086 – bylo ověřeno.

## **I. Vyjádření správce povodí**

Na základě ustanovení § 54 odst. 4 zákona č. 254/2001 Sb. o vodách a o změně některých zákonů (**vodní zákon**) vydává Povodí Moravy, s.p. jako správce povodí k předloženému záměru toto

### **s t a n o v i s k o:**

**a) Z hlediska zájmů daných platným Národním plánem povodí Dunaje, Plánem pro zvládání povodňových rizik v povodí Dunaje a Plánem dílčího povodí Moravy [ustanovení § 24 až § 26 zákona č. 254/2001 Sb., o vodách a o změně některých zákonů (vodní zákon), ve znění pozdějších předpisů] je uvedený záměr možný, protože lze předpokládat, že záměrem nedojde ke zhoršení stavu vodního útvaru, a že nebude mít za následek nedosažení dobrého stavu/potenciálu vod.**

Předpokládáme, že uvedený záměr vzhledem ke svému charakteru, velikosti a dopadu nebude mít vliv na stav vodního útvaru.

**b) Z hlediska dalších zájmů chráněných zákonem č. 254/2001 Sb., o vodách a o změně některých zákonů, souhlasíme s uvedeným záměrem.**

### **Upozorňujeme:**

1. Stavebník podstupuje riziko možných následků vyplývajících ze stavby v blízkosti vodního toku a je si plně vědom podmínek vodního zákona a odpovědnosti za způsobené škody při neplnění těchto povinností (§ 52 - povinnosti vlastníků staveb a zařízení v korytech vodního toku nebo sousedících s nimi, § 85- odpovědnost za způsobené škody při neplnění povinností). Povodí Moravy, s.p. nenese odpovědnost za případné škody způsobené průchodem velkých vod při povodňových průtocích nebo chodem ledů.
2. Odpad ze stavby bude likvidován v souladu se zákonem č.185/2001 Sb.
3. Používané mechanizační prostředky musí být v dobrém technickém stavu a musí být dodržována preventivní opatření k zabránění případným úkapům či únikům ropných látek.

## **II. Vyjádření správce VVT Olšava**

Jako správce vodního toku (Povodí Moravy, s.p., závod Střední Morava, provoz Uherské Hradiště) s předloženým záměrem souhlasíme za podmínek:

1. Součástí DSP bude doplněk zaslaný 23. 2. 2017 na Povodí Moravy, s.p. v elektronické formě.
2. Opěrná konstrukce lávky zasahuje do ochranných hrází Olšavy. Stavba nesmí snížit spolehlivost a bezpečnost dotčených hrází.
3. Pro příjezd na stavbu nebude využívána koruna stávajících hrází s výjimkou místa samotné stavby.
4. Kamenná dlažba na bermách (LB i PB) pod mostem umožní pojezd těžké techniky správce toku - tř. zatížení „V“ (25 t), mezi spodní hranou mostovky a bermou bude zachován průjezd výšky 3,0 m a šířka bermy min. 3,5 m.
5. Lávkou bude označena dodatkovou tabulkou „Vjezd vozidel PM povolen“.
6. Pro provoz přístaviště bude zpracován jednoduchý provozní řád schválený Povodím Moravy, s.p.
7. Lodě v přístavišti musí být vyvazovány na vodě a nebudou ukládány na bermě.
8. Povodí Moravy, s.p. nebude mít povinnost udržovat v přístavišti i mimo něj plavební hloubku.
9. Během výstavby nesmí dojít k poškození břehů toku a koryta toku nad rámec nezbytných stavebních prací, znečištění toku stavebním odpadem a dalšími látkami nebezpečnými vodám. Závadné látky, lehce odplavitelný materiál ani stavební odpad nebudou volně skladovány na břehu ani v blízkosti vodního toku.
10. Pro provádění stavby bude zpracován havarijní a povodňový plán. Schválené plány budou v jednom vyhotovení před zahájením stavby předány na vodohospodářský dispečink Povodí Moravy, s.p. V plánech bude uveden zhotovitel stavby a termíny provádění.

11. Přímému správci vodního toku, tj. Povodí Moravy, s.p., provoz Uherské Hradiště (Moravní náměstí 766, 686 11 Uherské Hradiště, Ing. Mládek, tel. 572 552716, [mladek@pmo.cz](mailto:mladek@pmo.cz) nebo Ing. Rubeš, tel. 607747081) bude v dostatečném časovém předstihu min. 7 dní oznámeno zahájení prací, přímý správce bude přizván ke kontrolním dnům a k ukončení prací na stavbě. Zápisem ve stavebním deníku budou přímým správcem písemně odsouhlaseny všechny stavební aktivity v korytě toku a v prostoru do 8 m od břehové hrany toku.
12. Po dokončení stavebních prací bude odklizen veškerý stavební materiál, který byl v souvislosti se stavbou uložen v blízkosti vodního toku, pozemky uklizeny a upraveny.
13. Přímý správce bude přizván k závěrečné kontrolní prohlídce stavby, kde mu bude předána dokumentace skutečného provedení stavby včetně zaměření (ve výšk. systému Balt. po vyrovnání s navázáním na JTSK) v tištěné i digitální formě.
14. Povodí Moravy, s.p. nebude přebírat žádný objekt související se stavbou do své správy ani majetku(tj. nebude přebírán do majetku ČR, ke kterému má právo hospodaření Povodí Moravy, s.p. ).

Se skácením stromu v průměru 5 cm na p.č.3780 v k.ú. Kunovice souhlasíme.

### **III. Vyjádření Povodí Moravy, s.p. z hlediska majetkoprávních vztahů**

Upozorňujeme, že navržený záměr bude realizován na pozemku státu, kterým má právo hospodařit Povodí Moravy, s.p., pro vydání rozhodnutí příslušného orgánu státní správy je nutné získat práva k dotčeným pozemkům. Řešení těchto majetkoprávních vztahů náleží do kompetence útvaru správy majetku závodu Střední Morava (Moravní náměstí 766, 686 11 Uherské Hradiště, tel. 572 552 716, kl. 203). Ve věci majetkoprávního dořešení je nutné podat písemnou žádost příslušnému závodu s následujícím obsahem:

- popis akce, v rámci které má proběhnout vypořádání, stupeň projektové dokumentace,
- pozemky, kterých se akce dotýká, k.ú., případně další dotčený majetek Povodí Moravy, s.p., (úpravy, apod.) – rozsah dotčení (zábor dočasný a trvalý),
- co konkrétně se bude na dotčených pozemcích realizovat,
- předpokládaná doba realizace (rok, měsíce)
- snímek katastrální mapy se zákresem dotčených pozemků nebo situaci,
- investora stavby, případně plnou moc pro zastupování,
- doložení vyjádření útvaru správy povodí Povodí Moravy, s.p., k příslušnému stupni PD (kopie tohoto stanoviska).

Doba platnosti tohoto stanoviska je 2 roky, nebude-li využito pro vydání platného rozhodnutí nebo opatření vodoprávního nebo jiného správního úřadu.

Povodí Moravy, s.p.  
602 00 Brno, Dřevařská 11  
IČO:70890013, DIČ:CZ70890013  
-13-



**Ing. Pavel Bíza**  
vedoucí útvaru správy povodí

**Na vědomí:** provoz Uherské Hradiště  
ZSM - Mgr. Pukovcová  
ŘSP – Ing. Kremláček

## SOUHLAS

s umístěním stavby:

### **„Lávka přes Olšavu“**

na pozemcích: parcela číslo 3776/1 (vodní plocha), p. č. 3770/1 (zastavěná plocha a nádvoří), p. č. 3780 (zastavěná plocha a nádvoří), p. č. 3789/1 (ostatní plocha), p. č. 3789/2 (ostatní plocha), p. č. 4046/13 (zastavěná plocha a nádvoří), p. č. 4046/14 (ostatní plocha), p. č. 3728/5 (ostatní plocha) v katastrálním území Kunovice u Uherského Hradiště.

Karel Franek, nar.: 15.10.1968, bytem: ul. Panská č. p. 864, 686 04 Kunovice a Václav Franek, nar.: 22.03.1970, bytem: ul. Na lapači č. p. 138, Chylice, 687 22 Ostrožská Nová Ves, jako vlastníci pozemku p. č. 4046/14 v k. ú. Kunovice u Uherského Hradiště, souhlasí s umístěním části předmětné stavby na svém pozemku.

Datum: 13.10.2016

Podpis vlastníků pozemku:

  
.....  
.....

## SOUHLAS

s umístěním stavby:

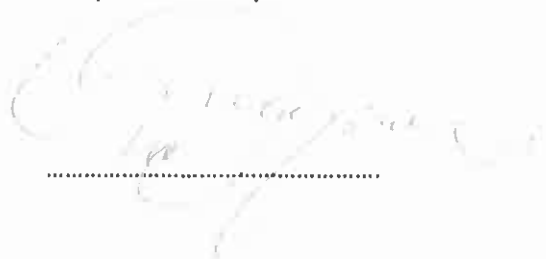
### **„Lávka přes Olšavu“**

na pozemcích: parcela číslo 3776/1 (vodní plocha), p. č. 3770/1 (zastavěná plocha a nádvoří), p. č. 3780 (zastavěná plocha a nádvoří), p. č. 3789/1 (ostatní plocha), p. č. 3789/2 (ostatní plocha), p. č. 4046/13 (zastavěná plocha a nádvoří), p. č. 4046/14 (ostatní plocha), p. č. 3728/5 (ostatní plocha) v katastrálním území Kunovice u Uherského Hradiště.

Ing. Jan Ksiazklewicz, CSc., nar.: 27.04.1945, bytem: ul. Údolní č. p. 399, Jarošov, 686 01 Uherské Hradiště jako vlastník pozemků p. č. 3789/1, p. č. 3789/2 v k. ú. Kunovice u Uherského Hradiště, souhlasí s umístěním části předmětné stavby na svých pozemcích.

Datum: 13.10.2016

Podpis vlastníka pozemků:



.....

**Stavba:**

**„Lávka pro cyklisty přes řeku Olšavu“**

**Ing. Jan Ksiazkiewicz, CSc.**

**Údolní 399**

**Jarošov**


**686 01 Uherské Hradiště**

**Souhlasím s:**

- dočasným zábořem na p.č. 3788/1, 3789/1, 3789/2, LV 5104, v k.ú. Kunovice u Uherského Hradiště. Pozemek bude po ukončení stavby uveden do původního stavu
- trvalým zábořem
- trvalým odnětím ze zemědělského půdního fondu.

Případné podmínky:

**Před stavebním povolením bude uzavřena smlouva s investorem – Město Kunovice, nám. Svobody 361, 686 04 Kunovice.**



Ing. Jan Ksiazkiewicz, CSc.

V Jarošově, dne 15.9.2016

**Stavba:**

**„Lávka pro cyklisty přes řeku Olšavu“**

**TREFAL, spol. s r.o.**

**Pekařská 162**

**686 04 Kunovice**

**Souhlasím s:**

- dočasným zábořem na parc.č. 3727/2, v k.ú. Kunovice u Uherského Hradiště. Pozemek bude po ukončení stavby uveden do původního stavu

Případné podmínky:

**Před stavebním povolením bude uzavřena smlouva s investorem – Město Kunovice, nám. Svobody 361, 686 04 Kunovice.**

**TREFAL, spol. s r. o.**

Pekařská 162, 686 04 Kunovice

tel/fax 572 548 159 ③

IČ 44015002 DIČ CZ44018002

-----  
**TREFAL, spol. s r.o.**

V Kunovicích, dne 22.9.2016



Č. j.: STU/6577-16/ SZ /39-2016/KOU

Kunovice dne 02. ledna 2017

Oprávněná úřední osoba:

Irena Koutná, tel. 572 432 727, tel. 572 432 728

email: irena.koutna@mesto-kunovice.cz

Rušar mosty, s.r.o.

Majdalenky č. p. 853/19

638 00 Brno

## **S TANOVISKO**

Městský úřad Kunovice, jako silniční správní úřad příslušný podle ust. § 40 odst. 5 písm. b) zákona č. 13/1997 Sb., o pozemních komunikacích, ve znění pozdějších předpisů (dále jen „zákon o pozemních komunikacích“) obdržel k posouzení dokumentaci ke stavbě: „Lávka pro cyklisty přesřeku Olšavu“ na pozemcích parcela číslo 3729/1, p. č. 3727/1, p. č. 4046/14, p. č. 3728/4, p. č. 3728/5, p. č. 4046/13, p. č. 3727/2, p. č. 3770/1, p. č. 3776/1, p. č. 3780, p. č. 3788/1, p. č. 3789/1, p. č. 3789/2 vše v katastrálním území Kunovice u Uherského Hradiště.

Po prostudování předložené dokumentace bylo zjištěno, že navržená stavba se dotýká veřejného prostranství a místních komunikací (cyklostezka) ve vlastnictví města Kunovice a města Uherské Hradiště.

Jelikož se jedná o stavbu nové lávky mostu s místní komunikací, ke stavebnímu povolení bude v souladu s novelou zákona o pozemních komunikacích zákon č. 370/2016 Sb., příslušný speciální stavební úřad Městského úřadu Uherské Hradiště, odbor stavebního úřadu a životního prostředí.

Silniční správní úřad MěÚ Kunovice souhlasí s vydáním stavebního povolení na předmětnou stavbu, jakož i s navrhovaným novým dopravním značením.

**Irena Koutná**  
pověřená pracovnice  
silničního správního úřadu

otisk úředního razítka



Ružar mosty, s.r.o.  
Majdalenky č.p.853  
638 00 Brno

Kunovice 13.01.2017  
OMZ/6578-16/ SZ /111-2016 KRU/74

int. č. MU-KU/OINUP/17005/S/11012017/KRI

**Koordinované stanovisko Odboru investic a územního plánování a Odboru správy majetku a životního prostředí Městského úřadu Kunovice k projektové dokumentaci pro stavební řízení stavby „Lávka pro cyklisty přes řeku Olšavu“**

Na základě žádosti ze dne 20.12.2016 a předložené projektové dokumentace pro stavební řízení stavby „Lávka pro cyklisty přes řeku Olšavu“ Vám sdělujeme, že se stavbou souhlasíme za následujících podmínek:

Odbor investic a územního plánování

- Stavební materiál nesmí být skladován na pozemcích města Kunovice. V případě omezení veřejného prostranství je třeba požádat o zábor veřejného prostranství odbor správy majetku a životního prostředí.
- Odpady vzniklé v průběhu stavby budou skladovány a likvidovány dle platných předpisů (z. č. 185/2001 Sb. - Zákon o odpadech a o změně některých dalších zákonů).
- Během stavby nesmí docházet ke znečištění přilehlé místní komunikace.
- Pozemky v majetku města budou po dokončení stavby upraveny do původního stavu - obnova příp. poškozené zeleně, osetí travním semenem.

Odbor správy majetku a životního prostředí

- Odbor správy majetku a životního prostředí nemá z hlediska vodoprávního, ochrany přírody a krajiny, ochrany zemědělského půdního fondu a odpadového námitky proti zpracované projektové dokumentaci.

V případě dodržení výše uvedených podmínek souhlasíme s vydáním stavebního povolení pro předmětnou stavbu.

S pozdravem

**MĚSTSKÝ ÚŘAD**  
odbor investic a územního plánování  
nám. Svobody 361  
686 04 KUNOVICE  
-7-  
Ing. Milan Valouch  
vedoucí odboru investic  
a územního plánování

**MĚSTSKÝ ÚŘAD**  
odbor správy majetku  
a životního prostředí  
nám. Svobody 361, 686 04 KUNOVICE  
-6-  
Ing. Josef Krupa  
vedoucí odboru správy majetku  
a životního prostředí





Přílohy: Situace




# PŘEHLEDNÁ SITUACE STAVBY



Souřadnicový systém: S - JTSK  
Výškový systém: BpV

Hlavní projektant	Ing. Jaromír RUŠAR	
Zodpovědný projektant	Ing. Jaromír RUŠAR	
Vypracoval	Ing. Petra STROUHALOVÁ	
Kontroloval	Ing. Jaromír RUŠAR	
Kraj:	Zlínský	
Zadavatel:	Město Kunovice	
Název akce	Lávka pro cyklisty přes Olšavu	
Název objektu:		
Název výkresu:		
<b>PŘEHLEDNÁ SITUACE STAVBY</b>		
Rušar mosty		
Mladěnský 19, 838 00 Brno		
Tel.: fax: 545 222 037		
E-mail: info@rusar.cz		
Datum:	12 / 2016	
Formát	2 A4	
Měřítko	1:20000	
Účel	DSP+PDPS	
Čís. zakáz.	72 - 2016	
Archivní čís.	25 - 2016	
Čís. soupravy:	Čís. výkresu:	B.1

  
JAROMÍR RUŠAR  
vedoucí správy inženýrské  
a stavebního projektování  
nám. Svobody 60, 602 00 KUNOVICE  
-5-



## **SOUHLAS**

s umístěním stavby:


**„Lávka přes Olšavu“**

na pozemcích: parcela číslo 3776/1 (vodní plocha), p. č. 3770/1 (zastavěná plocha a nádvoří), p. č. 3780 (zastavěná plocha a nádvoří), p. č. 3789/1 (ostatní plocha), p. č. 3789/2 (ostatní plocha), p. č. 4046/13 (zastavěná plocha a nádvoří), p. č. 4046/14 (ostatní plocha), p. č. 3728/5 (ostatní plocha) v katastrálním území Kunovice u Uherského Hradiště.

Město Uherské Hradiště, IČ 00291471, se sídlem: Masarykovo náměstí č. p. 19, 686 01 Uherské Hradiště souhlasí s umístěním části předmětné stavby dotýkající se cyklostezky ve vlastnictví města Uherské Hradiště umístěné na pozemku p. č. 3780 v k. ú. Kunovice u Uherského Hradiště.

Datum: 13.10.2016

Podpis vlastníka stavby:

  
.....

MĚSTO  
UHERSKÉ HRADIŠTĚ  
útvár městského  
architekta  
-1-

## **SOUHLAS**

s umístěním stavby:

**„Lávka přes Olšavu“**



Váš dopis zn.: DOP/994/2016  
Ze dne: 20.12.2016  
Naše č. j.: MUUH-SŽP/90584/2016/Bu  
Spisová zn.: Spis/ 224/2016/2550/KOS 1175  
Počet listů/příloh: 2/0  
Vyřizuje: Ing. Pavel Bureš  
Telefon: 572 525 154  
E-mail: pavel.bures@mesto-uh.cz  
Datum: 17.01.2017



muuhva16v01170

**Rušar mosty, s.r.o.**  
**Majdalenky č.p. 853/19**  
**638 00 Brno**

## KOORDINOVANÉ ZAVAZNÉ STANOVISKO

Název stavby: „Lávka pro cyklisty přes řeku Olšavu“ na pozemcích stavební parcela číslo 4046/13, 3770/1, 3780 (vše zastavěná plocha) a pozemcích pozemková parcela číslo 3729/1, 3727/1, 3727/2 (vše orná půda), 4046/14, 3728/4, 3728/5, 3789/1, 3789/2 (vše ostatní plocha), 37876/1 (vodní plocha) a 3788/1 (ovocný sad) vše v katastrálním území Kunovice u Uherského Hradiště.

Žadatel: Rušar mosty, s.r.o.  
Investor: Město Kunovice  
Druh řízení: stavební řízení  
Projektová dokumentace: Rušar mosty, s.r.o., 12/2016

**Stavba obsahuje:** SO 101 dopravní inženýrské opatření, SO 201 most, SO 401 přeložka kabelu Cetin a SO 402 napojení VO. Stavba byla projednána se správcem povodí a správcem VVT Olšava Povodí Moravy, s.p., vyjádření zn: PM051808/2016-203/Fi ze dne 20.10.2016. Souhlas vodoprávního úřadu dle § 17 vodního zákona byl vydán k územnímu řízení. Příloha F4 Dotčená mimolesní zeleň – řeší kácení 1 ks stromu, náhradní výsadbu 2 ks dřevin a ochranu dřevin při stavbě.

### 1. Vodoprávní úřad

jako příslušný vodoprávní úřad podle § 106 odst. 1 zákona č. 254/2001 Sb., o vodách a o změně některých zákonů (vodní zákon), ve znění pozdějších předpisů vydává k výše uvedenému záměru podle § 104 odst. 9 téhož zákona toto **závazné stanovisko**:

**Z hlediska zájmů chráněných vodním zákonem vodoprávní úřad s předmětným záměrem souhlasí.**

#### Odůvodnění:

Vodoprávní úřad přezkoumal předložený záměr dle vodního zákona a souvisejících právních předpisů a dospěl k závěru, že záměr není v rozporu se zájmy chráněnými vodním zákonem a lze předpokládat, že záměrem nedojde ke zhoršení stavu vodního útvaru a nebude mít za následek nedosažení dobrého stavu/potenciálu vod, a proto se záměrem souhlasí.

Oprávněná úřední osoba: Ing. Radka Kaňovská, tel.: 572 525 856, e-mail: radka.kanovska@mesto-uh.cz

### 2. Orgán ochrany přírody a krajiny

vydává vyjádření na základě zákona č. 114/1992 Sb., o ochraně přírody a krajiny, ve znění pozdějších předpisů (dále zákon OPK):

**Z hlediska ochrany přírody a krajiny bylo k územnímu řízení vydáno závazné stanovisko orgánu ochrany přírody dle § 12 zákona OPK. Toto včetně stanovených podmínek zůstává v platnosti.**

Oprávněná úřední osoba: Mgr. Helena Havránková, tel.: 572525842, e-mail: helena.havrankova@mesto-uh.cz

### 3. Ochrana zemědělského půdního fondu

vydává vyjádření na základě zákona č. 334/1992 Sb., o ochraně zemědělského půdního fondu, ve znění pozdějších předpisů:

**K výše uvedenému záměru nemá orgán ochrany zemědělského půdního fondu připomínek.**  
Oprávněná úřední osoba: Jana Pavelová, tel.: 572 525 861, e-mail: jana.pavelova@mesto-uh.cz

#### **4. Odpadové hospodářství**

jako příslušný dotčený orgán na úseku odpadového hospodářství podle § 71 písm. k) zák. č. 185/2001 Sb., o odpadech a o změně některých dalších zákonů, ve znění pozdějších předpisů, § 79 odst. 4) písm. b):  
**K výše uvedené projektové dokumentaci stavby vydává podle § 79 odst. 4 písm. b) téhož zákona souhlasné vyjádření.**

#### **Odůvodnění:**

Z předložené projektové dokumentace bylo zjištěno, že při realizaci stavby se předpokládá vznik odpadů skupiny 17 a 15. Tyto odpady budou předány do zařízení, které je k nakládání s těmito odpady určeno ve smyslu ust. § 12 odst. 2 zák. č. 185/2001 Sb., o odpadech a o změně některých dalších zákonů, ve znění pozdějších předpisů, a má k nakládání s těmito odpady oprávnění.

Oprávněná úřední osoba: Ing. Roman Šimeček, tel.: 572 525 845, e-mail: roman.simecek@mesto-uh.cz

#### **6. Silniční správní úřad**

vykonávající působnost silničního správního úřadu a speciálního stavebního úřadu ve věcech silnic II. a III. třídy a veřejně přístupných účelových komunikací a působnost speciálního stavebního úřadu ve věcech místních komunikací dle ust. § 40 odst. 4 písm. a) zákona č. 13/1997 Sb., o pozemních komunikacích, ve znění pozdějších předpisů:

**Stavba bude prováděna za úplného omezení provozu, příjezdové komunikace k lávce budou vyznačeny přechodným dopravním značením, upozorňujícím na uzavírku lávky. Stanovení přechodné, místní úpravy provozu a povolení uzavírky bude vydávat náš odbor na základě předložené žádosti, situace s návrhem dopravního značení a vyjádření DI-Policie ČR. Stavební povolení pro stavbu SO 201 – Most bude povolovat speciální stavební úřad na odboru stavebního úřadu a životního prostředí MěÚ Uh.Hradiště, oddělení dopravního úřadu. Projektová dokumentace pro stavební povolení zpracovaná oprávněným projektantem v oboru dopravních staveb musí obsahem a rozsahem odpovídat vyhl. č. 146/2008 Sb., o rozsahu a obsahu projektové dokumentace dopravních staveb.**

Oprávněná úřední osoba: Ing. Josef Hanáček, tel. 572 525 570, e-mail: Josef.hanacek@mesto-uh.cz

#### **Poučení:**

Podle ustanovení § 149 správního řádu není závazné stanovisko samostatným rozhodnutím ve správním řízení a nelze se proti němu odvolat. Obsah závazného stanoviska lze napadnout až odvoláním proti rozhodnutí správního orgánu. Pro výrokovou část rozhodnutí správního orgánu je závazné stanovisko závazným podkladem.

Vyjádření není rozhodnutím ve smyslu správního řádu a nelze se proti němu odvolat. Pro jeho případné změny nebo zrušení platí ustanovení § 154 – 158 správního řádu.

**Ing. Rostislav Novosad**  
vedoucí odboru stavebního úřadu  
a životního prostředí

#### **Doručí se:**

Ruřar mosty, s.r.o., Majdalenky č.p. 853/19, 638 00 Bmo, DS

Váš dopis zn.: DOP/758/2016  
Ze dne: 13.10.2016  
Naše č. j.: MUUH-SŽP/72096/2016/Bu  
Spisová zn.: Spis/ 224/2016/1976/KOS 913  
Počet listů/příloh: 2/0  
Vyřizuje: Ing. Pavel Bureš  
Telefon: 572 525 154  
E-mail: pavel.bures@mesto-uh.cz  
Datum: 21.10.2016



muuhvp16v0011w

**Rušar mosty, s.r.o.**  
**Majdalenky č.p. 853/19**  
**638 00 Brno**

## **KOORDINOVANÉ ZAVAZNÉ STANOVISKO**

Název stavby: „**Lávka pro cyklisty přes řeku Olšavu**“ na pozemcích stavební parcela číslo 4046/13, 3770/1, 3780 (vše zastavěná plocha) a pozemcích pozemková parcela číslo 3729/1, 3727/1, 3727/2 (vše orná půda), 4046/14, 3728/4, 3728/5, 3789/1, 3789/2 (vše ostatní plocha), 37876/1 (vodní plocha) a 3788/1 (ovocný sad) vše v katastrálním území Kunovice u Uherského Hradiště.

**Zadatel:** Rušar mosty, s.r.o.  
**Investor:** Město Kunovice  
**Druh řízení:** územní řízení  
**Projektová dokumentace:** Rušar mosty, s.r.o., 08/2016

**Stavba obsahuje:** SO 101 dopravní inženýrské opatření, SO 201 most a SO 401 přeložka kabelu Cetin.

### **1. Vodoprávní úřad**

jako příslušný vodoprávní úřad podle § 106 odst. 1 zákona č. 254/2001 Sb., o vodách a o změně některých zákonů (vodní zákon), ve znění pozdějších předpisů, vydává k výše uvedenému záměru podle § 17 odst. 1 písm. a), c) téhož zákona toto závazné stanovisko:

**Z hlediska zájmů chráněných vodním zákonem vodoprávní úřad s předmětným záměrem souhlasí.**

K udělení souhlasu se stanovuje tato podmínka:

Budou dodrženy podmínky správce povodí a správce VVT Olšava Povodí Moravy, s.p., uvedené ve vyjádření zn: PM051808/2016-203/Fi ze dne 20.10.2016.

**Odůvodnění:**

Stavba se nachází ve stanoveném záplavovém území vodního toku Morava a Olšava, v aktivní zóně vodního toku Morava a na pozemcích sousedících s pozemkem vodního toku Olšava.

Vodoprávní úřad přezkoumal předložený záměr dle vodního zákona a souvisejících právních předpisů a dospěl k závěru, že za předpokladu dodržení výše uvedené podmínky záměr není v rozporu se zájmy chráněnými vodním zákonem a lze předpokládat, že záměrem nedojde ke zhoršení stavu vodního útvaru a nebude mít za následek nedosažení dobrého stavu/potenciálu vod, a proto se záměrem souhlasí.

Oprávněná úřední osoba: Ing. Radka Kaňovská, tel.: 572 525 856, e-mail: radka.kanovska@mesto-uh.cz.

### **2. Orgán ochrany přírody a krajiny**

vydává podle § 75 odst. 1 písm. c/ a § 77 odst. 1 písm. j/ zákona ČNR č. 114/1992 Sb., o ochraně přírody a krajiny ve znění pozdějších předpisů (dále „zákon OPK“) a dle ustanovení § 149 zákona č. 500/2004 Sb., správní řád, v platném znění (dále „správní řád“) investorovi Městu Kunovice, nám Svobody 361, 686 01 Kunovice, IČ 00567892 **souhlasné závazné stanovisko dle § 4 odst. 2 zákona OPK** k umístění stavby „**Lávka pro cyklisty přes Olšavu**“, mimo jiné na pozemcích p. č. 3770/1, 3776/1 a 3780 v k. ú. Kunovice u Uherského Hradiště a to za následujících podmínek:

- 1) Kácení dřevin na toku pro potřebu stavby mostu bude provedeno v nezbytně nutném rozsahu a to výhradně v období vegetačního klidu, což je v rozmezí od 1. listopadu do 31. března běžného roku.**



**K výše uvedené projektové dokumentaci stavby vydává podle § 79 odst. 4 písm. b) téhož zákona souhlasné vyjádření.**

Oprávněná úřední osoba: Ing. Roman Šimeček, tel.: 572 525 845, e-mail: roman.simecek@mesto-uh.cz

#### **5. Silniční správní úřad**

jako silniční správní úřad a speciální stavební úřad dle ustanovení § 40 odst. 4 písm. a) zákona č. 13/1997 Sb., o pozemních komunikacích v platném znění (dále jen zákon o pozemních komunikacích), a dle ustanovení § 149 zákona č. 500/2004 Sb., správního řádu (dále jen správní řád), vydává

#### **s o u h l a s n é z á v a z n é   s t a n o v i s k o**

k projektové dokumentaci pro územní a stavební řízení stavby „Lávka pro cyklisty přes řeku Olšavu“ v k.ú. Kunovice u Uherského Hradiště.

- V rámci provádění stavby dojde k umístění přechodného dopravního značení na pozemních komunikacích. Před umístěním přechodného dopravního značení na komunikacích je nutné u našeho odboru požádat o stanovení přechodné úpravy provozu. K žádosti žadatel doloží situaci stavby s návrhem přechodného dopravního značení a vyjádření DI-Policie ČR.

- Stavební povolení na stavbu bude vydávat příslušný speciální stavební úřad. V případě, že komunikace dotčené stavbou jsou veřejně přístupné účelové komunikace, bude tímto příslušným úřadem odbor SŽP Uherské Hradiště, oddělení dopravního úřadu. Projektová dokumentace zpracovaná oprávněným projektantem v oboru dopravních staveb musí obsahem a rozsahem odpovídat vyhl. č. 146/2008 Sb., o rozsahu a obsahu projektové dokumentace dopravních staveb.

#### **O d ů v o d n ě n í :**

Odboru stavebního úřadu a životního prostředí Městského úřadu v Uherském Hradišti byla doručena žádost o vydání stanoviska k projektové dokumentaci pro územní a stavební řízení stavby „Lávka pro cyklisty přes řeku Olšavu“ v k.ú. Kunovice u Uherského Hradiště.

Stanovisko je požadováno pro vydání povolení ve stupni územního a stavebního řízení. Při splnění podmínek uvedených ve výrokové části neshledal silniční správní úřad důvody bránící vydání povolení ve stupni územního a stavebního řízení a vydal souhlasné závazné stanovisko.

Oprávněná úřední osoba: Ing. Josef Hanáček, tel. 572 525 570, e-mail: Josef.hanacek@mesto-uh.cz

#### **Poučení:**

Podle ustanovení § 149 správního řádu není závazné stanovisko samostatným rozhodnutím ve správním řízení a nelze se proti němu odvolat. Obsah závazného stanoviska lze napadnout až odvoláním proti rozhodnutí správního orgánu. Pro výrokovou část rozhodnutí správního orgánu je závazné stanovisko závazným podkladem.

Vyjádření není rozhodnutím ve smyslu správního řádu a nelze se proti němu odvolat. Pro jeho případné změny nebo zrušení platí ustanovení § 154 – 158 správního řádu.



**Ing. Rostislav Novosad**  
vedoucí odboru stavebního úřadu  
a životního prostředí

#### **Doručí se:**

Ruřar mosty, s.r.o., Majdalenky č.p. 853/19, 638 00 Brno, DS



- 2) Veškeré stavební práce v blízkosti dřevin rostoucích mimo les budou prováděny v souladu s normou ČSN 83 9061 - ochrana stromů, porostů a vegetačních ploch při stavebních pracích.
- 3) Za vykácené dřeviny bude provedena nová výsadba v počtu 2 ks geograficky původních druhů dřeviny za jednu vykácenou. Výsadba bude provedena na vhodném místě v blízkosti stavby po dohodě s vlastníkem předmětného pozemku.
- 4) Koryto vodního toku bude vyčištěno od pozůstatků stavby nového mostu a dno i břehy před pod i za mostem budou opevněny kamennou dlažbou uloženou do betonu pouze v nezbytném rozsahu.
- 5) Po ukončení stavebních prací budou okolní dotčené nezpevněné plochy ohumusovány a zatravněny směsí geograficky původních druhů travin a bylin.
- 6) Výše uvedené podmínky budou splněny v termínu do kolaudace stavby.

Obsah tohoto závazného stanoviska je závazný pro výrokovou část meritorního rozhodnutí správního orgánu.

Odůvodnění:

Předložená projektová dokumentace pro územní řízení vypracovaná společností Rušar mosty, s. r. o., Majdalenky 19, 63800 Brno, IČ 29362393 (zak. č. 72 – 2016, z 08/2016) řeší odstranění staré ocelové lávky přes Olšavu a návrh lávky nové betonové pro pěší a cyklisty. Součástí stavby bude i opevnění obou břehů kamenem do betonu.

Vodní toky a jejich údolní nivy jsou hodnotné části krajiny označované dle § 3 odst. 1 písm. b/ zákona OPK jako významné krajinné prvky. Podle § 4 odst. 2 zákona OPK jsou významné krajinné prvky chráněny před poškozováním a ničením. Využívají se pouze tak, aby nebyla narušena jejich obnova a nedošlo k ohrožení nebo oslabení jejich stabilizační funkce. K zásahům, které by mohly vést k poškození nebo zničení významného krajinného prvku nebo ohrožení či oslabení jeho ekologicko-stabilizační funkce, si musí ten, kdo takové zásahy zamýšlí, opatřit závazné stanovisko orgánu ochrany přírody. Mezi takové zásahy patří umísťování staveb a zásahy do vodních toků.

Stavba se nachází v extravilánu mezi obcemi Kostelany nad Moravou a Kunovicemi na katastrálním území Kunovice u Uherského Hradiště. Most překlenuje vodní tok Olšavu. Nový most a opevnění koryta toku nevytvoří migrační bariéru pro místní populace živočichů. Je plánováno kácení 1 ks dřeviny. Jako kompenzaci za ekologickou újmu po vykácení dřeviny orgán ochrany přírody uložil provedení nové výsadby na vhodném místě v blízkosti stavby a to po dohodě s vlastníkem pozemku.

Z hlediska ochrany přírody a krajiny je v zájmovém úseku upravený vodní tok Olšava součástí územního systému ekologické stability (dále „ÚSES“) jako lokální biokoridor procházející převážně zemědělsky využívanou krajinou. ÚSES zajišťuje uchování a reprodukci přírodního bohatství a příznivé působení na okolní méně stabilní části krajiny. Ochrana systému ekologické stability je dle § 4 odst. 1 zákona OPK povinností všech vlastníků a uživatelů pozemků tvořících jeho základ, jeho vytváření je veřejným zájmem, na kterém se podílejí vlastníci pozemků, obce i stát.

Vzhledem k tomu, že se jedná o odstranění mostu v havarijním stavu a jeho nahrazení za most nový s dostatečným průtočným profilem, opevněním toku v nezbytném rozsahu a bez vytvoření migračních bariér a podmínky stanovené ve výrokové části závazného stanoviska by měly zajistit co nejmenší negativní zásah do toku jako významného krajinného prvku v souvislosti s prováděním stavby a kompenzací negativních zásahů – kácení břehových porostů, neměl by mít záměr negativní vliv na vodní tok jako významný krajinný prvek a prvek ÚSES. Předmětná lokalita není součástí žádného zvláště chráněného území, přírodního parku ani NATURY 2000.

Po prostudování dodaných podkladů a znalosti předmětné lokality dospěl orgán ochrany přírody a krajiny k závěru, že s návrhem je možno souhlasit za dodržení výše uvedených podmínek.

Oprávněná úřední osoba: Mgr. Helena Havránková, tel.: 572 525 842, e-mail: helena.havrankova@mesto-uh.cz

### 3. Ochrana zemědělského půdního fondu

vydává vyjádření na základě zákona č. 334/1992 Sb., o ochraně zemědělského půdního fondu, ve znění pozdějších předpisů:

**Veřejné zájmy na úseku ochrany zemědělského půdního fondu, jejichž ochrana je v působnosti městského úřadu, odboru stavebního úřadu a životního prostředí, nejsou dotčeny.**

Oprávněná úřední osoba: Jana Pavelová, tel.: 572 525 861, e-mail: jana.pavelova@mesto-uh.cz

### 4. Odpadové hospodářství

jako příslušný dotčený orgán na úseku odpadového hospodářství podle § 71 písm. k) zák. č. 185/2001 Sb., o odpadech a o změně některých dalších zákonů, ve znění pozdějších předpisů, § 79 odst. 4) písm. b):

**Odbor životního prostředí a zemědělství**  
oddělení hodnocení ekologických rizik

Rušar mosty, s. r. o.  
Slavičkova 1a  
638 00 BRNO

datum

oprávněná úřední osoba

číslo jednací

2. ledna 2017

Ing. Vlasta Urbánková, Ing. Kateřina Novotná

KUZL 84732/2016

**Vyjádření Krajského úřadu Zlínského kraje, odboru životního prostředí a zemědělství z hlediska zákona č. 114/1992 Sb., o ochraně přírody a krajiny, ve znění pozdějších předpisů a z hlediska zákona č. 100/2001 Sb., o posuzování vlivů na životní prostředí a o změně některých dalších zákonů (zákon o posuzování vlivů na životní prostředí), v platném znění, k záměru**

**„Lávka pro cyklisty přes Olšavu“**

Dne 20.12.2016 obdržel odbor životního prostředí a zemědělství Krajského úřadu Zlínského kraje (dále jen „krajský úřad“) žádost o vyjádření k dokumentaci stavby pro stavební řízení na stavbu „Lávka pro cyklisty přes Olšavu“.

**Žadatel:** Rušar mosty, s. r. o., Slavičkova 1a, 638 00 Brno, IČ 29362393

**Investor:** Město Kunovice, nám. Svobody 361, 686 04 Kunovice, IČ 00567892

**Charakteristika záměru:**

Umístění záměru: Kunovice, k. ú. Kunovice u Uherského Hradiště

Předmětná stavba řeší odstranění staré (původní, stávající) ocelové lávky a návrh nové betonové lávky pro pěší a cyklisty s únosností do 40 t a šířkou, umožňující průjezd vozidel IZS, dopravní obsluhy a vozidla zásobování. Stavba se nachází v katastrálním území Kunovice u Uherského Hradiště (cyklostezka patří do katastrálního území Uherského Hradiště). Lávka s přílehlou příjezdovou panelovou komunikací a cyklostezkou se nachází v blízkosti průmyslové zóny města Kunovice. V okolí lávky se nachází travnatý porost, na pravém břehu cyklostezka a AGROpenzion Sádka s výletní restaurací, na levém břehu navazuje panelová komunikace vedoucí do průmyslové zóny.

Členění stavby:

SO 101 – Dopravní inženýrské opatření

SO 201 – Most

SO 401 – Přeložka sdělovacího kabelu Cetin

SO 402 – Napojení veřejného osvětlení

**Krajský úřad se k předmětné stavbě vyjadřoval již dne 08.09.2016 pod čj. KUZL 60960/2016. Toto vyjádření zůstává i nadále platné.**

*otisk úředního razítka*

RNDr. Alan Urc

vedoucí odboru

*(dokument opatřen elektronickým podpisem)*



**Krajský úřad**  
Zlínského kraje

**Odbor životního prostředí a zemědělství**  
oddělení hodnocení ekologických rizik

Rušar mosty, s. r. o.  
Slavičkova 1a  
638 00 BRNO

datum

8. září 2016

oprávněná úřední osoba

Ing. Vlasta Urbánková, Ing. Kateřina Novotná

číslo jednací

KUZL 60960/2016

**Vyjádření Krajského úřadu Zlínského kraje, odboru životního prostředí a zemědělství z hlediska zákona č. 114/1992 Sb., o ochraně přírody a krajiny, ve znění pozdějších předpisů a z hlediska zákona č. 100/2001 Sb., o posuzování vlivů na životní prostředí a o změně některých dalších zákonů (zákon o posuzování vlivů na životní prostředí), v platném znění, k záměru**

**„Lávka pro cyklisty přes Olšavu“**

Dne 06.09.2016 obdržel odbor životního prostředí a zemědělství Krajského úřadu Zlínského kraje (dále jen „krajský úřad“) žádost o vyjádření k dokumentaci stavby pro územní a stavební řízení na stavbu „Lávka pro cyklisty přes Olšavu“.

**Žadatel:** Rušar mosty, s. r. o., Slavičkova 1a, 638 00 Brno, IČ 29362393

**Investor:** Město Kunovice, nám. Svobody 361, 686 04 Kunovice, IČ 00567892

**Charakteristika záměru:**

Umístění záměru: Kunovice, k. ú. Kunovice u Uherského Hradiště

Předmětná stavba řeší odstranění staré (původní, stávající) ocelové lávky a návrh nové betonové lávky pro pěší a cyklisty s únosností do 40 t a šířkou, umožňující průjezd vozidel IZS, dopravní obsluhy a vozidla zásobování. Stavba se nachází v katastrálním území Kunovice u Uherského Hradiště (cyklostezka patří do katastrálního území Uherského Hradiště). Lávka s přílehající příjezdovou panelovou komunikací a cyklostezkou se nachází v blízkosti průmyslové zóny města Kunovice. V okolí lávky se nachází travnatý porost, na pravém břehu cyklostezka a AGROpenzion Sádka s výletní restaurací, na levém břehu navazuje panelová komunikace vedoucí do průmyslové zóny. Lávka i panelová komunikace je v majetku i správě města Kunovice. Nová lávka je navržena na zatížení dle EC1-Zatížení mostů. Jedná se o dodatečně předpjatý parapetní nosník s dolní mostovkou. Šíře mezi zvýšenými obrubami 3,0 m, volná šířka mezi parapety je 4,0 m. Délka nosné konstrukce je cca 34 m. Součástí stavby nové lávky je zpevnění berm na levém i pravém břehu (povodní strana) kamennou dlažbou do betonu, svahy koryta jsou zpevněny kamennou rovinaninou, všechny dotčené nebezpečné plochy budou ohumšovány a zatravněny.

Členění stavby:

SO 101 – Dopravní inženýrské opatření

SO 201 – Most

SO 401 – Přeložka sdělovacího kabelu Cetin

Níže jsou uvedena vyjádření za Krajský úřad Zlínského kraje, odboru životního prostředí a zemědělství:

➤ **z hlediska zákona č. 114/1992 Sb., o ochraně přírody a krajiny, ve znění pozdějších předpisů:**

V řešeném území se nenachází evropsky významná lokalita nebo ptačí oblast (území soustavy Natura 2000). S ohledem na umístění záměru, jeho celkový rozsah a povahu, nelze předpokládat významné ovlivnění předmětů ochrany evropsky významných lokalit a ptačích oblastí. S přihlédnutím na výše



## Krajský úřad Zlínského kraje

uvedené skutečnosti vydáváme stanovisko, dle § 45i odstavce 1) výše uvedeného zákona, v tom smyslu, že předložený záměr **nemůže mít významný vliv** na příznivý stav předmětu ochrany nebo celistvost evropsky významné lokality nebo ptačí oblasti.

**Vyřizuje:** Ing. Kateřina Novotná

➤ z hlediska zákona č. 100/2001 Sb., o posuzování vlivů na životní prostředí a o změně některých dalších zákonů (zákon o posuzování vlivů na životní prostředí), v platném znění:

Odbor životního prostředí a zemědělství Krajského úřadu Zlínského kraje nemá z hlediska zákona o posuzování vlivů na životní prostředí, k výše uvedenému záměru námitek. Výše uvedený záměr není předmětem posuzování, neboť nenaplnuje dikci žádného z bodů přílohy č. 1 zákona.

**Vyřizuje:** Ing. Vlasta Urbánková

*otisk úředního razítka*

RNDr. Alan Urc  
vedoucí odboru  
(dokument opatřen elektronickým podpisem)



Komunitní ochrana

KRAJSKÉ ŘEDITELSTVÍ POLICIE ZLÍNSKÉHO KRAJE

Územní odbor Uherské Hradiště  
Dopravní inspektorát



Č. j. KRPZ-132214-1/ČJ-2016-151106

Uherské Hradiště 4. ledna 2017  
Počet stran: 2

Rušar mosty, s.r.o.  
Slavičkova 1a  
638 00 Brno

---- **Lávka pro cyklisty přes řeku Olšavu v Kunovicích - vyjádření**  
K č. j. DOP/992/2016 ze dne 20. 12. 2016

Dopravní inspektorát Policie ČR Uherské Hradiště obdržel dne 20. 12. 2016 Vaši žádost o vyjádření k projektové dokumentaci stavební akce „Lávka pro cyklisty přes řeku Olšavu“ v Kunovicích.

Jako orgán státní správy ve věcech bezpečnosti a plynulosti provozu na pozemních komunikacích Vám v souladu s ustanovením § 16 zákona č. 13/1997 Sb., o pozemních komunikacích, ve znění pozdějších předpisů, vydáváme k výše uvedené stavbě následující písemné stanovisko.

--- K předložené projektové dokumentaci sdělujeme, že k stavbě nové lávky přes řeku Olšavu v k. ú. Kunovice pro pěší, cyklisty a omezený provoz vozidel nemáme námitek a souhlasíme s vydáním stavebního povolení.

Současně v souladu s ustanovením § 77 zákona č. 361/2000 Sb., o provozu na pozemních komunikacích a o změnách některých zákonů, ve znění pozdějších předpisů, vydáváme písemné vyjádření k následnému stanovení místní úpravy provozu na pozemních komunikacích.

K Vaší žádosti sdělujeme, že k navrženému trvalému dopravnímu značení nemáme námitek a souhlasíme s jeho instalací za předpokladu respektování následujících podmínek.

- Lávka bude v obou směrech jízdy (na příslušném místě) označena dopravní značkou IS 15a „Olšava“.
- Režim v inkriminovaném úseku musí být v obou směrech jízdy jednotný. Na začátku tohoto úseku bude osazena dopravní značka B 1 s dod. tabulkou E 13 s nápisem ve znění „Mimo zásobování a vozidel Povodí Moravy“.
- Dopravní značení v základní velikosti v retroreflexní úpravě bude umístěno a provedeno dle platných norem a předpisů (vyhlášky č. 294/2015 Sb., kterou se provádějí pravidla provozu na pozemních komunikacích, ČSN EN 12899 - 1 Stálé svislé dopravní značení, ČSN EN 1436 Vodorovné dopravní značení, technických podmínek TP 65, TP 133 ...).

---- K návrhu přechodného dopravního značení nemáme předběžně námitek za předpokladu respektování následujících podmínek.

Velehradská třída 1217  
686 43 Uherské Hradiště

Tel.: 974 678 111  
Fax: 974 678 928  
Email: uh.di.podatelna@pcr.cz  
ID DS: w6thp3w

www.policie.cz

- Ze všech směrů jízdy k lávce bude umístěna dopravní značka B 1 bez dodatkové tabulky E 13.
- V dostatečné vzdálenosti před uzavřeným úsekem bude na vhodném a bezpečném místě osazena dopravní značka IP 10a s případnou možností uvedení vzdálenosti (popř. i IP 10b).
- Minimálně 30 dnů před zahájením stavby zašle vybraný zhotovitel aktualizovaný návrh přechodného dopravního značení s konkrétním uvedením organizace dopravy po celou dobu stavby a její jednotlivé etapy. V žádosti bude dále uvedeno jméno pracovníka, který bude zodpovědný za respektování všech stanovených podmínek, jeho telefonní číslo, přesný název zhotovitelské firmy, termín zahájení a ukončení stavebních prací.

Zpracoval por. Ing. Milan Bania  
komisař

npor. Mgr. Robert Rampáček  
vedoucí oddělení  
schváleno elektronicky



Č. j. : STU/68-17/ SZ /2-2017/KOU

Kunovice dne 06. ledna 2017

Oprávněná úřední osoba:

Irena Koutná, tel. 572 432 727, tel. 572 432 728

email.: irena.koutna@mesto-kunovice.cz

Rušar mosty, s.r.o.

Majdalenky č. p. 853/19

638 00 Brno

## **SOUHLAS**

Městský úřad Kunovice – odbor stavební úřad, jako obecný stavební úřad příslušný dle ust. § 13 odst. 1 písm. e) zákona č. 183/2006 Sb. o územním plánování a stavebním řádu (stavební zákon), ve znění pozdějších předpisů (dále jen „stavební zákon“), podle ust. § 15 odst. 2 stavebního zákona

### **souhlasí**

s vydáním povolení na stavbu:

**„Lávka přes Olšavu“**

na pozemcích: parcela číslo 3776/1, p. č. 3770/1, p. č. 3780, p. č. 3788/1, p. č. 3789/1, p. č. 3789/2, p. č. 4046/13, p. č. 4046/14, p. č. 3728/5 v katastrálním území Kunovice u Uherského Hradiště, speciálním stavebním úřadem MěÚ Uh. Hradiště, odbor stavebního úřadu a životního prostředí, oddělení dopravního úřadu.

### **Odůvodnění :**

Dne 03.01.2017 obdržel MěÚ Kunovice – odbor stavební úřad žádost o souhlas podle ust. § 15 odst. 2 stavebního zákona pro stavbu „Lávka přes Olšavu“ na pozemcích parcela číslo 3776/1, p. č. 3770/1, p. č. 3780, p. č. 3788/1, p. č. 3789/1, p. č. 3789/2, p. č. 4046/13, p. č. 4046/14, p. č. 3728/5 v katastrálním území Kunovice u Uherského Hradiště, kterou podala společnost Rušar mosty, s. r. o. Majdalenky č. p. 853/19, 638 00 Brno.

Stavební úřad předmětnou žádost posoudil a zjistil, že stavební záměr obsahuje odstranění, stávající ocelové lávky přes řeku Olšavu a vybudování nové betonové lávky pro pěší a cyklisty, která bude umožňovat i průjezd vozidel.

Pro předmětnou stavbu vydal MěÚ Kunovice – odbor stavební úřad veřejnoprávní smlouvu dne 25.10.2016 pod č. j. STU/5350-16/SZ/652-2016/KOU, která nahradila územní rozhodnutí o umístění stavby. Tato veřejnoprávní smlouva nabyla účinnosti dne 27.10.2016. Stavební úřad dále

zjistil, že rozsah záměru pro vydání stavebního povolení je v souladu s touto veřejnoprávní smlouvou. Na základě výše uvedených skutečností rozhodl stavební úřad žádosti vyhovět.

**Upozornění :**

Tento souhlas podle stavebního zákona nenahrazuje rozhodnutí ani opatření jiných orgánů státní správy, jichž je zapotřebí pro povolení stavby speciálním stavebním úřadem.

Digitálně podepsal Ing. Radek Horáček  
Datum: 06.01.2017 10:45:19 +01:00  
Místo: Kunovice

**Ing. Radek Horáček**  
vedoucí stavebního úřadu

otisk úředního razítka

**Rozdělovník:**

Rušar mosty, s.r.o., Slavíčková 1a, 638 00 Brno, PO, DS: kgah6kn